

## ГРАФИЧЕСКОЕ ОПИСАНИЕ

местоположения границ публичного сервитута

"Газопровод межпоселковый к д. Кусково городской округ Можайский Московской области"

(наименование объекта, местоположение границ которого описано (далее - объект))

### Раздел 1

#### Сведения об объекте

| № п/п | Характеристики объекта  | Описание характеристик   |
|-------|---|--|
| 1     | 2   | 3  |
| 1.    | Местоположение объекта  | Московская область, Можайский городской округ  |
| 2.    | Площадь объекта +/- величина погрешности определения площади (Р +/- Дельта Р) | 64528 +/- 89 м <sup>2</sup>  |
| 3.    | Иные характеристики объекта   | Публичный сервитут в целях строительства и эксплуатации линейного объекта системы газоснабжения "Газопровод межпоселковый к д. Кусково городской округ Можайский Московской области". Публичный сервитут устанавливается сроком на 49 лет. |

## Раздел 2

### Сведения о местоположении границ объекта

1. Система координат МСК-50, зона 1

2. Сведения о характерных точках границ объекта

| Обозначение<br>характерных точек<br>границ | Координаты, м |            | Метод<br>определения<br>координат<br>характерной<br>точки | Средняя<br>квадратическая<br>погрешность<br>положения<br>характерной<br>точки (Mt), м | Описание<br>обозначения<br>точки на<br>местности (при<br>наличии) |
|--|---------------|------------|---|---|---|
|  | X             | Y          |   |   |   |
| 1  | 2             | 3          | 4   | 5   | 6   |
| 1  | 424510.59     | 1242801.58 | Аналитический<br>метод                                    | 0.1   | -   |
| 2  | 424510.55     | 1242807.79 | Аналитический<br>метод                                    | 0.1   | -   |
| 3  | 424514.59     | 1242807.76 | Аналитический<br>метод                                    | 0.1   | -   |
| 4  | 424522.09     | 1242824.51 | Аналитический<br>метод                                    | 0.1   | -   |
| 5  | 424543.22     | 1242850.84 | Аналитический<br>метод                                    | 0.1   | -   |
| 6  | 424543.15     | 1242842.72 | Аналитический<br>метод                                    | 0.1   | -   |
| 7  | 424545.16     | 1242842.71 | Аналитический<br>метод                                    | 0.1   | -   |
| 8  | 424545.32     | 1242864.71 | Аналитический<br>метод                                    | 0.1   | -   |
| 9  | 424543.31     | 1242864.71 | Аналитический<br>метод                                    | 0.1   | -   |
| 10   | 424543.24     | 1242854.06 | Аналитический<br>метод                                    | 0.1   | -   |
| 11   | 424511.12     | 1242814.03 | Аналитический<br>метод                                    | 0.1   | -   |
| 12   | 424511.12     | 1242842.20 | Аналитический<br>метод                                    | 0.1   | -   |
| 13   | 424510.34     | 1242842.19 | Аналитический<br>метод                                    | 0.1   | -   |
| 14   | 424510.21     | 1242862.00 | Аналитический<br>метод                                    | 0.1   | -   |
| 15   | 424506.03     | 1242901.52 | Аналитический<br>метод                                    | 0.1   | -   |
| 16   | 424507.04     | 1242901.41 | Аналитический<br>метод                                    | 0.1   | -   |
| 17   | 424505.43     | 1242916.68 | Аналитический<br>метод                                    | 0.1   | -   |
| 18   | 424504.43     | 1242916.57 | Аналитический<br>метод                                    | 0.1   | -   |
| 19   | 424500.60     | 1242952.79 | Аналитический<br>метод                                    | 0.1   | -   |
| 20   | 424499.76     | 1242960.70 | Аналитический<br>метод                                    | 0.1   | -   |
| 21   | 424484.82     | 1243033.82 | Аналитический<br>метод                                    | 0.1   | -   |
| 22   | 424485.68     | 1243034.65 | Аналитический<br>метод                                    | 0.1   | -   |

## 2. Сведения о характерных точках границ объекта

| Обозначение<br>характерных точек<br>границ | Координаты, м |            | Метод<br>определения<br>координат<br>характерной<br>точки | Средняя<br>квадратическая<br>погрешность<br>положения<br>характерной<br>точки (Mt), м | Описание<br>обозначения<br>точки на<br>местности (при<br>наличии) |
|--|---------------|------------|---|---|---|
|  | X             | Y          |   |   |   |
| 1  | 2             | 3          | 4   | 5   | 6   |
| 23   | 424475.08     | 1243086.54 | Аналитический<br>метод                                    | 0.1   | -   |
| 24   | 424474.16     | 1243086.01 | Аналитический<br>метод                                    | 0.1   | -   |
| 25   | 424470.23     | 1243105.26 | Аналитический<br>метод                                    | 0.1   | -   |
| 26   | 424506.85     | 1243215.01 | Аналитический<br>метод                                    | 0.1   | -   |
| 27   | 424610.57     | 1243266.82 | Аналитический<br>метод                                    | 0.1   | -   |
| 28   | 424611.47     | 1243266.15 | Аналитический<br>метод                                    | 0.1   | -   |
| 29   | 424615.94     | 1243268.38 | Аналитический<br>метод                                    | 0.1   | -   |
| 30   | 424611.96     | 1243276.35 | Аналитический<br>метод                                    | 0.1   | -   |
| 31   | 424611.32     | 1243275.39 | Аналитический<br>метод                                    | 0.1   | -   |
| 32   | 424540.32     | 1243417.52 | Аналитический<br>метод                                    | 0.1   | -   |
| 33   | 424541.45     | 1243417.49 | Аналитический<br>метод                                    | 0.1   | -   |
| 34   | 424530.11     | 1243440.18 | Аналитический<br>метод                                    | 0.1   | -   |
| 35   | 424528.88     | 1243440.40 | Аналитический<br>метод                                    | 0.1   | -   |
| 36   | 424513.66     | 1243470.88 | Аналитический<br>метод                                    | 0.1   | -   |
| 37   | 424426.89     | 1243624.32 | Аналитический<br>метод                                    | 0.1   | -   |
| 38   | 424428.31     | 1243623.85 | Аналитический<br>метод                                    | 0.1   | -   |
| 39   | 424394.15     | 1243684.25 | Аналитический<br>метод                                    | 0.1   | -   |
| 40   | 424394.17     | 1243682.18 | Аналитический<br>метод                                    | 0.1   | -   |
| 41   | 424322.25     | 1243809.36 | Аналитический<br>метод                                    | 0.1   | -   |
| 42   | 424323.92     | 1243808.44 | Аналитический<br>метод                                    | 0.1   | -   |
| 43   | 424305.04     | 1243841.84 | Аналитический<br>метод                                    | 0.1   | -   |
| 44   | 424304.55     | 1243840.68 | Аналитический<br>метод                                    | 0.1   | -   |
| 45   | 424271.60     | 1243898.94 | Аналитический<br>метод                                    | 0.1   | -   |
| 46   | 424272.17     | 1243899.97 | Аналитический<br>метод                                    | 0.1   | -   |
| 47   | 424262.84     | 1243916.47 | Аналитический<br>метод                                    | 0.1   | -   |

## 2. Сведения о характерных точках границ объекта

| Обозначение<br>характерных точек<br>границ | Координаты, м |            | Метод<br>определения<br>координат<br>характерной<br>точки | Средняя<br>квадратическая<br>погрешность<br>положения<br>характерной<br>точки (Mt), м | Описание<br>обозначения<br>точки на<br>местности (при<br>наличии) |
|--|---------------|------------|---|---|---|
|  | X             | Y          |   |   |   |
| 1  | 2             | 3          | 4   | 5   | 6   |
| 48   | 424109.70     | 1244128.32 | Аналитический<br>метод                                    | 0.1   | -   |
| 49   | 423944.49     | 1244451.54 | Аналитический<br>метод                                    | 0.1   | -   |
| 50   | 423943.53     | 1244451.23 | Аналитический<br>метод                                    | 0.1   | -   |
| 51   | 423872.55     | 1244590.10 | Аналитический<br>метод                                    | 0.1   | -   |
| 52   | 423873.42     | 1244590.58 | Аналитический<br>метод                                    | 0.1   | -   |
| 53   | 423802.50     | 1244729.35 | Аналитический<br>метод                                    | 0.1   | -   |
| 54   | 423802.09     | 1244727.95 | Аналитический<br>метод                                    | 0.1   | -   |
| 55   | 423731.02     | 1244866.99 | Аналитический<br>метод                                    | 0.1   | -   |
| 56   | 423690.31     | 1244946.64 | Аналитический<br>метод                                    | 0.1   | -   |
| 57   | 423690.78     | 1244947.90 | Аналитический<br>метод                                    | 0.1   | -   |
| 58   | 423681.12     | 1244966.81 | Аналитический<br>метод                                    | 0.1   | -   |
| 59   | 423631.91     | 1245063.08 | Аналитический<br>метод                                    | 0.1   | -   |
| 60   | 423631.27     | 1245062.15 | Аналитический<br>метод                                    | 0.1   | -   |
| 61   | 423522.70     | 1245274.55 | Аналитический<br>метод                                    | 0.1   | -   |
| 62   | 423522.93     | 1245276.29 | Аналитический<br>метод                                    | 0.1   | -   |
| 63   | 423509.65     | 1245302.29 | Аналитический<br>метод                                    | 0.1   | -   |
| 64   | 423507.64     | 1245304.01 | Аналитический<br>метод                                    | 0.1   | -   |
| 65   | 423480.74     | 1245356.64 | Аналитический<br>метод                                    | 0.1   | -   |
| 66   | 423482.02     | 1245356.34 | Аналитический<br>метод                                    | 0.1   | -   |
| 67   | 423460.48     | 1245398.49 | Аналитический<br>метод                                    | 0.1   | -   |
| 68   | 423459.39     | 1245398.41 | Аналитический<br>метод                                    | 0.1   | -   |
| 69   | 423450.28     | 1245416.24 | Аналитический<br>метод                                    | 0.1   | -   |
| 70   | 423422.55     | 1245477.70 | Аналитический<br>метод                                    | 0.1   | -   |
| 71   | 423424.86     | 1245475.00 | Аналитический<br>метод                                    | 0.1   | -   |
| 72   | 423407.20     | 1245514.14 | Аналитический<br>метод                                    | 0.1   | -   |

## 2. Сведения о характерных точках границ объекта

| Обозначение<br>характерных точек<br>границ | Координаты, м |            | Метод<br>определения<br>координат<br>характерной<br>точки | Средняя<br>квадратическая<br>погрешность<br>положения<br>характерной<br>точки (Mt), м | Описание<br>обозначения<br>точки на<br>местности (при<br>наличии) |
|--|---------------|------------|---|---|---|
|  | X             | Y          |   |   |   |
| 1  | 2             | 3          | 4   | 5   | 6   |
| 73   | 423412.44     | 1245566.55 | Аналитический<br>метод                                    | 0.1   | -   |
| 74   | 423392.62     | 1245580.80 | Аналитический<br>метод                                    | 0.1   | -   |
| 75   | 423391.61     | 1245580.29 | Аналитический<br>метод                                    | 0.1   | -   |
| 76   | 423368.88     | 1245596.64 | Аналитический<br>метод                                    | 0.1   | -   |
| 77   | 423257.74     | 1245842.93 | Аналитический<br>метод                                    | 0.1   | -   |
| 78   | 423193.86     | 1245953.49 | Аналитический<br>метод                                    | 0.1   | -   |
| 79   | 423093.10     | 1246127.87 | Аналитический<br>метод                                    | 0.1   | -   |
| 80   | 423028.77     | 1246239.18 | Аналитический<br>метод                                    | 0.1   | -   |
| 81   | 422801.27     | 1246107.73 | Аналитический<br>метод                                    | 0.1   | -   |
| 82   | 422716.47     | 1246051.12 | Аналитический<br>метод                                    | 0.1   | -   |
| 83   | 422685.48     | 1246028.78 | Аналитический<br>метод                                    | 0.1   | -   |
| 84   | 422681.75     | 1246033.96 | Аналитический<br>метод                                    | 0.1   | -   |
| 85   | 422663.91     | 1246058.71 | Аналитический<br>метод                                    | 0.1   | -   |
| 86   | 422654.55     | 1246071.69 | Аналитический<br>метод                                    | 0.1   | -   |
| 87   | 422616.76     | 1246044.47 | Аналитический<br>метод                                    | 0.1   | -   |
| 88   | 422617.10     | 1246045.95 | Аналитический<br>метод                                    | 0.1   | -   |
| 89   | 422561.16     | 1246005.64 | Аналитический<br>метод                                    | 0.1   | -   |
| 90   | 422554.10     | 1246000.70 | Аналитический<br>метод                                    | 0.1   | -   |
| 91   | 422553.09     | 1245998.77 | Аналитический<br>метод                                    | 0.1   | -   |
| 92   | 421860.30     | 1245513.20 | Аналитический<br>метод                                    | 0.1   | -   |
| 93   | 421846.79     | 1245502.35 | Аналитический<br>метод                                    | 0.1   | -   |
| 94   | 421788.33     | 1245493.35 | Аналитический<br>метод                                    | 0.1   | -   |
| 95   | 421506.63     | 1245510.18 | Аналитический<br>метод                                    | 0.1   | -   |
| 96   | 421491.47     | 1245511.18 | Аналитический<br>метод                                    | 0.1   | -   |
| 97   | 421491.43     | 1245512.19 | Аналитический<br>метод                                    | 0.1   | -   |

## 2. Сведения о характерных точках границ объекта

| Обозначение<br>характерных точек<br>границ | Координаты, м |            | Метод<br>определения<br>координат<br>характерной<br>точки | Средняя<br>квадратическая<br>погрешность<br>положения<br>характерной<br>точки (Mt), м | Описание<br>обозначения<br>точки на<br>местности (при<br>наличии) |
|--|---------------|------------|---|---|---|
|  | X             | Y          |   |   |   |
| 1  | 2             | 3          | 4   | 5   | 6   |
| 98   | 421058.89     | 1245540.96 | Аналитический<br>метод                                    | 0.1   | -   |
| 99   | 420951.59     | 1245548.10 | Аналитический<br>метод                                    | 0.1   | -   |
| 100  | 420906.49     | 1245551.10 | Аналитический<br>метод                                    | 0.1   | -   |
| 101  | 420886.25     | 1245553.87 | Аналитический<br>метод                                    | 0.1   | -   |
| 102  | 420804.38     | 1245754.40 | Аналитический<br>метод                                    | 0.1   | -   |
| 103  | 420741.54     | 1245728.74 | Аналитический<br>метод                                    | 0.1   | -   |
| 104  | 420586.94     | 1245702.92 | Аналитический<br>метод                                    | 0.1   | -   |
| 105  | 420461.23     | 1245713.25 | Аналитический<br>метод                                    | 0.1   | -   |
| 106  | 420461.10     | 1245712.26 | Аналитический<br>метод                                    | 0.1   | -   |
| 107  | 420398.41     | 1245717.41 | Аналитический<br>метод                                    | 0.1   | -   |
| 108  | 420392.00     | 1245719.16 | Аналитический<br>метод                                    | 0.1   | -   |
| 109  | 420392.26     | 1245720.12 | Аналитический<br>метод                                    | 0.1   | -   |
| 110  | 420378.97     | 1245723.75 | Аналитический<br>метод                                    | 0.1   | -   |
| 111  | 420370.75     | 1245715.60 | Аналитический<br>метод                                    | 0.1   | -   |
| 112  | 420371.46     | 1245714.89 | Аналитический<br>метод                                    | 0.1   | -   |
| 113  | 420361.59     | 1245705.11 | Аналитический<br>метод                                    | 0.1   | -   |
| 114  | 420360.88     | 1245705.82 | Аналитический<br>метод                                    | 0.1   | -   |
| 115  | 420344.53     | 1245689.61 | Аналитический<br>метод                                    | 0.1   | -   |
| 116  | 420344.98     | 1245688.66 | Аналитический<br>метод                                    | 0.1   | -   |
| 117  | 420338.02     | 1245681.76 | Аналитический<br>метод                                    | 0.1   | -   |
| 118  | 420326.39     | 1245684.93 | Аналитический<br>метод                                    | 0.1   | -   |
| 119  | 420327.60     | 1245685.64 | Аналитический<br>метод                                    | 0.1   | -   |
| 120  | 420064.50     | 1245757.39 | Аналитический<br>метод                                    | 0.1   | -   |
| 121  | 420055.99     | 1245759.71 | Аналитический<br>метод                                    | 0.1   | -   |
| 122  | 420056.47     | 1245758.54 | Аналитический<br>метод                                    | 0.1   | -   |

## 2. Сведения о характерных точках границ объекта

| Обозначение<br>характерных точек<br>границ | Координаты, м |            | Метод<br>определения<br>координат<br>характерной<br>точки | Средняя<br>квадратическая<br>погрешность<br>положения<br>характерной<br>точки (Mt), м | Описание<br>обозначения<br>точки на<br>местности (при<br>наличии) |
|--|---------------|------------|---|---|---|
|  | X             | Y          |   |   |   |
| 1  | 2             | 3          | 4   | 5   | 6   |
| 123  | 420019.10     | 1245768.73 | Аналитический<br>метод                                    | 0.1   | -   |
| 124  | 420019.11     | 1245769.77 | Аналитический<br>метод                                    | 0.1   | -   |
| 125  | 420013.84     | 1245771.21 | Аналитический<br>метод                                    | 0.1   | -   |
| 126  | 419801.24     | 1245829.19 | Аналитический<br>метод                                    | 0.1   | -   |
| 127  | 419745.53     | 1245844.38 | Аналитический<br>метод                                    | 0.1   | -   |
| 128  | 419745.74     | 1245843.28 | Аналитический<br>метод                                    | 0.1   | -   |
| 129  | 419726.14     | 1245848.63 | Аналитический<br>метод                                    | 0.1   | -   |
| 130  | 419726.00     | 1245849.70 | Аналитический<br>метод                                    | 0.1   | -   |
| 131  | 419672.80     | 1245864.21 | Аналитический<br>метод                                    | 0.1   | -   |
| 132  | 419515.17     | 1245907.21 | Аналитический<br>метод                                    | 0.1   | -   |
| 133  | 419462.02     | 1246109.16 | Аналитический<br>метод                                    | 0.1   | -   |
| 134  | 419448.78     | 1246109.97 | Аналитический<br>метод                                    | 0.1   | -   |
| 135  | 419149.57     | 1246079.83 | Аналитический<br>метод                                    | 0.1   | -   |
| 136  | 419149.81     | 1246078.90 | Аналитический<br>метод                                    | 0.1   | -   |
| 137  | 419094.39     | 1246073.32 | Аналитический<br>метод                                    | 0.1   | -   |
| 138  | 419092.99     | 1246087.20 | Аналитический<br>метод                                    | 0.1   | -   |
| 139  | 419091.07     | 1246095.09 | Аналитический<br>метод                                    | 0.1   | -   |
| 140  | 419091.85     | 1246096.11 | Аналитический<br>метод                                    | 0.1   | -   |
| 141  | 418976.14     | 1246571.47 | Аналитический<br>метод                                    | 0.1   | -   |
| 142  | 418891.31     | 1246601.25 | Аналитический<br>метод                                    | 0.1   | -   |
| 143  | 418363.17     | 1246347.55 | Аналитический<br>метод                                    | 0.1   | -   |
| 144  | 418363.14     | 1246346.44 | Аналитический<br>метод                                    | 0.1   | -   |
| 145  | 418328.08     | 1246329.59 | Аналитический<br>метод                                    | 0.1   | -   |
| 146  | 418321.70     | 1246333.96 | Аналитический<br>метод                                    | 0.1   | -   |
| 147  | 418320.18     | 1246335.82 | Аналитический<br>метод                                    | 0.1   | -   |

## 2. Сведения о характерных точках границ объекта

| Обозначение<br>характерных точек<br>границ | Координаты, м |            | Метод<br>определения<br>координат<br>характерной<br>точки | Средняя<br>квадратическая<br>погрешность<br>положения<br>характерной<br>точки (Mt), м | Описание<br>обозначения<br>точки на<br>местности (при<br>наличии) |
|--|---------------|------------|---|---|---|
|  | X             | Y          |   |   |   |
| 1  | 2             | 3          | 4   | 5   | 6   |
| 148  | 418285.98     | 1246349.63 | Аналитический<br>метод                                    | 0.1   | -   |
| 149  | 418285.57     | 1246348.72 | Аналитический<br>метод                                    | 0.1   | -   |
| 150  | 417792.03     | 1246548.11 | Аналитический<br>метод                                    | 0.1   | -   |
| 151  | 417792.39     | 1246549.04 | Аналитический<br>метод                                    | 0.1   | -   |
| 152  | 417751.34     | 1246565.63 | Аналитический<br>метод                                    | 0.1   | -   |
| 153  | 417606.52     | 1246608.74 | Аналитический<br>метод                                    | 0.1   | -   |
| 154  | 417598.71     | 1246611.01 | Аналитический<br>метод                                    | 0.1   | -   |
| 155  | 417597.79     | 1246610.30 | Аналитический<br>метод                                    | 0.1   | -   |
| 156  | 417466.78     | 1246649.30 | Аналитический<br>метод                                    | 0.1   | -   |
| 157  | 417279.66     | 1246705.00 | Аналитический<br>метод                                    | 0.1   | -   |
| 158  | 417263.05     | 1246713.05 | Аналитический<br>метод                                    | 0.1   | -   |
| 159  | 417249.93     | 1246704.15 | Аналитический<br>метод                                    | 0.1   | -   |
| 160  | 417123.58     | 1246694.95 | Аналитический<br>метод                                    | 0.1   | -   |
| 161  | 417046.78     | 1246676.39 | Аналитический<br>метод                                    | 0.1   | -   |
| 162  | 417045.81     | 1246676.15 | Аналитический<br>метод                                    | 0.1   | -   |
| 163  | 416952.40     | 1246703.08 | Аналитический<br>метод                                    | 0.1   | -   |
| 164  | 416864.29     | 1246738.75 | Аналитический<br>метод                                    | 0.1   | -   |
| 165  | 416848.16     | 1246698.95 | Аналитический<br>метод                                    | 0.1   | -   |
| 166  | 416827.87     | 1246648.89 | Аналитический<br>метод                                    | 0.1   | -   |
| 167  | 416785.18     | 1246543.52 | Аналитический<br>метод                                    | 0.1   | -   |
| 168  | 416802.82     | 1246522.18 | Аналитический<br>метод                                    | 0.1   | -   |
| 169  | 416867.82     | 1246443.58 | Аналитический<br>метод                                    | 0.1   | -   |
| 170  | 416876.57     | 1246432.99 | Аналитический<br>метод                                    | 0.1   | -   |
| 171  | 416808.10     | 1246375.71 | Аналитический<br>метод                                    | 0.1   | -   |
| 172  | 416773.60     | 1246346.84 | Аналитический<br>метод                                    | 0.1   | -   |



## 2. Сведения о характерных точках границ объекта

| Обозначение<br>характерных точек<br>границ | Координаты, м |            | Метод<br>определения<br>координат<br>характерной<br>точки | Средняя<br>квадратическая<br>погрешность<br>положения<br>характерной<br>точки (Mt), м | Описание<br>обозначения<br>точки на<br>местности (при<br>наличии) |
|--|---------------|------------|---|---|---|
|  | X             | Y          |   |   |   |
| 1  | 2             | 3          | 4   | 5   | 6   |
| 173  | 416766.50     | 1246340.90 | Аналитический<br>метод                                    | 0.1   | -   |
| 174  | 416644.92     | 1246238.43 | Аналитический<br>метод                                    | 0.1   | -   |
| 175  | 416627.81     | 1246224.01 | Аналитический<br>метод                                    | 0.1   | -   |
| 176  | 416517.35     | 1246130.92 | Аналитический<br>метод                                    | 0.1   | -   |
| 177  | 416308.34     | 1245961.14 | Аналитический<br>метод                                    | 0.1   | -   |
| 178  | 416268.60     | 1245843.36 | Аналитический<br>метод                                    | 0.1   | -   |
| 179  | 416096.75     | 1245842.79 | Аналитический<br>метод                                    | 0.1   | -   |
| 180  | 415793.54     | 1245700.66 | Аналитический<br>метод                                    | 0.1   | -   |
| 181  | 415731.59     | 1245652.97 | Аналитический<br>метод                                    | 0.1   | -   |
| 182  | 415628.02     | 1245600.63 | Аналитический<br>метод                                    | 0.1   | -   |
| 183  | 415626.20     | 1245604.31 | Аналитический<br>метод                                    | 0.1   | -   |
| 184  | 415604.12     | 1245593.37 | Аналитический<br>метод                                    | 0.1   | -   |
| 185  | 415603.22     | 1245595.15 | Аналитический<br>метод                                    | 0.1   | -   |
| 186  | 415601.00     | 1245599.54 | Аналитический<br>метод                                    | 0.1   | -   |
| 187  | 415600.86     | 1245599.74 | Аналитический<br>метод                                    | 0.1   | -   |
| 188  | 415600.37     | 1245600.46 | Аналитический<br>метод                                    | 0.1   | -   |
| 189  | 415599.81     | 1245601.14 | Аналитический<br>метод                                    | 0.1   | -   |
| 190  | 415599.20     | 1245601.76 | Аналитический<br>метод                                    | 0.1   | -   |
| 191  | 415598.54     | 1245602.33 | Аналитический<br>метод                                    | 0.1   | -   |
| 192  | 415597.84     | 1245602.84 | Аналитический<br>метод                                    | 0.1   | -   |
| 193  | 415597.09     | 1245603.28 | Аналитический<br>метод                                    | 0.1   | -   |
| 194  | 415596.30     | 1245603.66 | Аналитический<br>метод                                    | 0.1   | -   |
| 195  | 415595.48     | 1245603.97 | Аналитический<br>метод                                    | 0.1   | -   |
| 196  | 415594.64     | 1245604.21 | Аналитический<br>метод                                    | 0.1   | -   |
| 197  | 415593.79     | 1245604.37 | Аналитический<br>метод                                    | 0.1   | -   |

## 2. Сведения о характерных точках границ объекта

| Обозначение<br>характерных точек<br>границ | Координаты, м |            | Метод<br>определения<br>координат<br>характерной<br>точки | Средняя<br>квадратическая<br>погрешность<br>положения<br>характерной<br>точки (Mt), м | Описание<br>обозначения<br>точки на<br>местности (при<br>наличии) |
|--|---------------|------------|---|---|---|
|  | X             | Y          |   |   |   |
| 1  | 2             | 3          | 4   | 5   | 6   |
| 198  | 415592.92     | 1245604.46 | Аналитический<br>метод                                    | 0.1   | -   |
| 199  | 415592.05     | 1245604.47 | Аналитический<br>метод                                    | 0.1   | -   |
| 200  | 415591.18     | 1245604.40 | Аналитический<br>метод                                    | 0.1   | -   |
| 201  | 415590.31     | 1245604.26 | Аналитический<br>метод                                    | 0.1   | -   |
| 202  | 415589.47     | 1245604.04 | Аналитический<br>метод                                    | 0.1   | -   |
| 203  | 415588.65     | 1245603.76 | Аналитический<br>метод                                    | 0.1   | -   |
| 204  | 415587.85     | 1245603.40 | Аналитический<br>метод                                    | 0.1   | -   |
| 205  | 415583.38     | 1245601.14 | Аналитический<br>метод                                    | 0.1   | -   |
| 206  | 415582.63     | 1245600.72 | Аналитический<br>метод                                    | 0.1   | -   |
| 207  | 415581.91     | 1245600.23 | Аналитический<br>метод                                    | 0.1   | -   |
| 208  | 415581.23     | 1245599.67 | Аналитический<br>метод                                    | 0.1   | -   |
| 209  | 415580.61     | 1245599.06 | Аналитический<br>метод                                    | 0.1   | -   |
| 210  | 415580.04     | 1245598.40 | Аналитический<br>метод                                    | 0.1   | -   |
| 211  | 415579.53     | 1245597.69 | Аналитический<br>метод                                    | 0.1   | -   |
| 212  | 415579.08     | 1245596.94 | Аналитический<br>метод                                    | 0.1   | -   |
| 213  | 415578.70     | 1245596.16 | Аналитический<br>метод                                    | 0.1   | -   |
| 214  | 415578.40     | 1245595.34 | Аналитический<br>метод                                    | 0.1   | -   |
| 215  | 415578.16     | 1245594.50 | Аналитический<br>метод                                    | 0.1   | -   |
| 216  | 415578.00     | 1245593.65 | Аналитический<br>метод                                    | 0.1   | -   |
| 217  | 415577.91     | 1245592.78 | Аналитический<br>метод                                    | 0.1   | -   |
| 218  | 415577.90     | 1245591.91 | Аналитический<br>метод                                    | 0.1   | -   |
| 219  | 415577.96     | 1245591.04 | Аналитический<br>метод                                    | 0.1   | -   |
| 220  | 415578.11     | 1245590.17 | Аналитический<br>метод                                    | 0.1   | -   |
| 221  | 415578.32     | 1245589.33 | Аналитический<br>метод                                    | 0.1   | -   |
| 222  | 415578.61     | 1245588.51 | Аналитический<br>метод                                    | 0.1   | -   |

## 2. Сведения о характерных точках границ объекта

| Обозначение<br>характерных точек<br>границ | Координаты, м |            | Метод<br>определения<br>координат<br>характерной<br>точки | Средняя<br>квадратическая<br>погрешность<br>положения<br>характерной<br>точки (Mt), м | Описание<br>обозначения<br>точки на<br>местности (при<br>наличии) |
|--|---------------|------------|---|---|---|
|  | X             | Y          |   |   |   |
| 1  | 2             | 3          | 4   | 5   | 6   |
| 223  | 415578.97     | 1245587.69 | Аналитический<br>метод                                    | 0.1   | -   |
| 224  | 415582.57     | 1245580.57 | Аналитический<br>метод                                    | 0.1   | -   |
| 225  | 415583.00     | 1245579.81 | Аналитический<br>метод                                    | 0.1   | -   |
| 226  | 415583.49     | 1245579.09 | Аналитический<br>метод                                    | 0.1   | -   |
| 227  | 415584.04     | 1245578.41 | Аналитический<br>метод                                    | 0.1   | -   |
| 228  | 415584.65     | 1245577.79 | Аналитический<br>метод                                    | 0.1   | -   |
| 229  | 415585.31     | 1245577.22 | Аналитический<br>метод                                    | 0.1   | -   |
| 230  | 415586.02     | 1245576.71 | Аналитический<br>метод                                    | 0.1   | -   |
| 231  | 415586.77     | 1245576.26 | Аналитический<br>метод                                    | 0.1   | -   |
| 232  | 415587.56     | 1245575.89 | Аналитический<br>метод                                    | 0.1   | -   |
| 233  | 415588.38     | 1245575.58 | Аналитический<br>метод                                    | 0.1   | -   |
| 234  | 415589.21     | 1245575.34 | Аналитический<br>метод                                    | 0.1   | -   |
| 235  | 415590.07     | 1245575.18 | Аналитический<br>метод                                    | 0.1   | -   |
| 236  | 415590.94     | 1245575.09 | Аналитический<br>метод                                    | 0.1   | -   |
| 237  | 415591.81     | 1245575.08 | Аналитический<br>метод                                    | 0.1   | -   |
| 238  | 415592.68     | 1245575.15 | Аналитический<br>метод                                    | 0.1   | -   |
| 239  | 415593.54     | 1245575.29 | Аналитический<br>метод                                    | 0.1   | -   |
| 240  | 415594.39     | 1245575.50 | Аналитический<br>метод                                    | 0.1   | -   |
| 241  | 415595.21     | 1245575.79 | Аналитический<br>метод                                    | 0.1   | -   |
| 242  | 415596.01     | 1245576.15 | Аналитический<br>метод                                    | 0.1   | -   |
| 243  | 415597.01     | 1245576.66 | Аналитический<br>метод                                    | 0.1   | -   |
| 244  | 415588.57     | 1245502.19 | Аналитический<br>метод                                    | 0.1   | -   |
| 245  | 415578.42     | 1245501.53 | Аналитический<br>метод                                    | 0.1   | -   |
| 246  | 415578.55     | 1245499.54 | Аналитический<br>метод                                    | 0.1   | -   |
| 247  | 415600.50     | 1245500.99 | Аналитический<br>метод                                    | 0.1   | -   |

## 2. Сведения о характерных точках границ объекта

| Обозначение<br>характерных точек<br>границ | Координаты, м |            | Метод<br>определения<br>координат<br>характерной<br>точки | Средняя<br>квадратическая<br>погрешность<br>положения<br>характерной<br>точки (Mt), м | Описание<br>обозначения<br>точки на<br>местности (при<br>наличии) |
|--|---------------|------------|---|---|---|
|  | X             | Y          |   |   |   |
| 1  | 2             | 3          | 4   | 5   | 6   |
| 248  | 415600.36     | 1245502.98 | Аналитический<br>метод                                    | 0.1   | -   |
| 249  | 415590.57     | 1245502.36 | Аналитический<br>метод                                    | 0.1   | -   |
| 250  | 415599.25     | 1245576.56 | Аналитический<br>метод                                    | 0.1   | -   |
| 251  | 415604.28     | 1245573.26 | Аналитический<br>метод                                    | 0.1   | -   |
| 252  | 415605.30     | 1245575.12 | Аналитический<br>метод                                    | 0.1   | -   |
| 253  | 415600.99     | 1245577.83 | Аналитический<br>метод                                    | 0.1   | -   |
| 254  | 415600.64     | 1245578.49 | Аналитический<br>метод                                    | 0.1   | -   |
| 255  | 415601.21     | 1245578.82 | Аналитический<br>метод                                    | 0.1   | -   |
| 256  | 415601.92     | 1245579.30 | Аналитический<br>метод                                    | 0.1   | -   |
| 257  | 415602.58     | 1245579.83 | Аналитический<br>метод                                    | 0.1   | -   |
| 258  | 415603.20     | 1245580.42 | Аналитический<br>метод                                    | 0.1   | -   |
| 259  | 415603.76     | 1245581.06 | Аналитический<br>метод                                    | 0.1   | -   |
| 260  | 415604.26     | 1245581.75 | Аналитический<br>метод                                    | 0.1   | -   |
| 261  | 415604.71     | 1245582.48 | Аналитический<br>метод                                    | 0.1   | -   |
| 262  | 415605.09     | 1245583.24 | Аналитический<br>метод                                    | 0.1   | -   |
| 263  | 415605.40     | 1245584.03 | Аналитический<br>метод                                    | 0.1   | -   |
| 264  | 415605.65     | 1245584.85 | Аналитический<br>метод                                    | 0.1   | -   |
| 265  | 415609.79     | 1245586.94 | Аналитический<br>метод                                    | 0.1   | -   |
| 266  | 415618.27     | 1245591.22 | Аналитический<br>метод                                    | 0.1   | -   |
| 267  | 415733.73     | 1245649.57 | Аналитический<br>метод                                    | 0.1   | -   |
| 268  | 415795.64     | 1245697.22 | Аналитический<br>метод                                    | 0.1   | -   |
| 269  | 416097.66     | 1245838.80 | Аналитический<br>метод                                    | 0.1   | -   |
| 270  | 416271.47     | 1245839.37 | Аналитический<br>метод                                    | 0.1   | -   |
| 271  | 416311.76     | 1245958.77 | Аналитический<br>метод                                    | 0.1   | -   |
| 272  | 416519.91     | 1246127.84 | Аналитический<br>метод                                    | 0.1   | -   |

## 2. Сведения о характерных точках границ объекта

| Обозначение<br>характерных точек<br>границ | Координаты, м |            | Метод<br>определения<br>координат<br>характерной<br>точки | Средняя<br>квадратическая<br>погрешность<br>положения<br>характерной<br>точки (Mt), м | Описание<br>обозначения<br>точки на<br>местности (при<br>наличии) |
|--|---------------|------------|---|---|---|
|  | X             | Y          |   |   |   |
| 1  | 2             | 3          | 4   | 5   | 6   |
| 273  | 416772.13     | 1246340.41 | Аналитический<br>метод                                    | 0.1   | -   |
| 274  | 416776.13     | 1246343.76 | Аналитический<br>метод                                    | 0.1   | -   |
| 275  | 416810.63     | 1246372.62 | Аналитический<br>метод                                    | 0.1   | -   |
| 276  | 416882.19     | 1246432.47 | Аналитический<br>метод                                    | 0.1   | -   |
| 277  | 416870.91     | 1246446.12 | Аналитический<br>метод                                    | 0.1   | -   |
| 278  | 416805.91     | 1246524.73 | Аналитический<br>метод                                    | 0.1   | -   |
| 279  | 416789.77     | 1246544.23 | Аналитический<br>метод                                    | 0.1   | -   |
| 280  | 416831.58     | 1246647.39 | Аналитический<br>метод                                    | 0.1   | -   |
| 281  | 416851.87     | 1246697.45 | Аналитический<br>метод                                    | 0.1   | -   |
| 282  | 416866.50     | 1246733.54 | Аналитический<br>метод                                    | 0.1   | -   |
| 283  | 416951.09     | 1246699.30 | Аналитический<br>метод                                    | 0.1   | -   |
| 284  | 417045.72     | 1246672.01 | Аналитический<br>метод                                    | 0.1   | -   |
| 285  | 417047.72     | 1246672.49 | Аналитический<br>метод                                    | 0.1   | -   |
| 286  | 417124.20     | 1246690.99 | Аналитический<br>метод                                    | 0.1   | -   |
| 287  | 417251.29     | 1246700.24 | Аналитический<br>метод                                    | 0.1   | -   |
| 288  | 417263.38     | 1246708.45 | Аналитический<br>метод                                    | 0.1   | -   |
| 289  | 417278.22     | 1246701.28 | Аналитический<br>метод                                    | 0.1   | -   |
| 290  | 417465.64     | 1246645.47 | Аналитический<br>метод                                    | 0.1   | -   |
| 291  | 417593.96     | 1246607.26 | Аналитический<br>метод                                    | 0.1   | -   |
| 292  | 417596.16     | 1246605.57 | Аналитический<br>метод                                    | 0.1   | -   |
| 293  | 417749.35     | 1246559.96 | Аналитический<br>метод                                    | 0.1   | -   |
| 294  | 417790.21     | 1246543.45 | Аналитический<br>метод                                    | 0.1   | -   |
| 295  | 417790.57     | 1246544.38 | Аналитический<br>метод                                    | 0.1   | -   |
| 296  | 418284.08     | 1246345.01 | Аналитический<br>метод                                    | 0.1   | -   |
| 297  | 418283.70     | 1246344.09 | Аналитический<br>метод                                    | 0.1   | -   |

## 2. Сведения о характерных точках границ объекта

| Обозначение<br>характерных точек<br>границ | Координаты, м |            | Метод<br>определения<br>координат<br>характерной<br>точки | Средняя<br>квадратическая<br>погрешность<br>положения<br>характерной<br>точки (Mt), м | Описание<br>обозначения<br>точки на<br>местности (при<br>наличии) |
|--|---------------|------------|---|---|---|
|  | X             | Y          |   |   |   |
| 1  | 2             | 3          | 4   | 5   | 6   |
| 298  | 418318.72     | 1246329.93 | Аналитический<br>метод                                    | 0.1   | -   |
| 299  | 418327.64     | 1246323.84 | Аналитический<br>метод                                    | 0.1   | -   |
| 300  | 418329.34     | 1246324.66 | Аналитический<br>метод                                    | 0.1   | -   |
| 301  | 418328.69     | 1246325.45 | Аналитический<br>метод                                    | 0.1   | -   |
| 302  | 418363.21     | 1246342.03 | Аналитический<br>метод                                    | 0.1   | -   |
| 303  | 418363.30     | 1246340.97 | Аналитический<br>метод                                    | 0.1   | -   |
| 304  | 418891.67     | 1246594.77 | Аналитический<br>метод                                    | 0.1   | -   |
| 305  | 418968.83     | 1246567.68 | Аналитический<br>метод                                    | 0.1   | -   |
| 306  | 418971.08     | 1246566.89 | Аналитический<br>метод                                    | 0.1   | -   |
| 307  | 419087.17     | 1246090.00 | Аналитический<br>метод                                    | 0.1   | -   |
| 308  | 419087.93     | 1246091.07 | Аналитический<br>метод                                    | 0.1   | -   |
| 309  | 419089.04     | 1246086.52 | Аналитический<br>метод                                    | 0.1   | -   |
| 310  | 419090.81     | 1246068.94 | Аналитический<br>метод                                    | 0.1   | -   |
| 311  | 419150.82     | 1246074.98 | Аналитический<br>метод                                    | 0.1   | -   |
| 312  | 419151.01     | 1246073.99 | Аналитический<br>метод                                    | 0.1   | -   |
| 313  | 419448.65     | 1246103.99 | Аналитический<br>метод                                    | 0.1   | -   |
| 314  | 419457.32     | 1246103.46 | Аналитический<br>метод                                    | 0.1   | -   |
| 315  | 419457.84     | 1246101.41 | Аналитический<br>метод                                    | 0.1   | -   |
| 316  | 419510.25     | 1245902.32 | Аналитический<br>метод                                    | 0.1   | -   |
| 317  | 419673.94     | 1245857.68 | Аналитический<br>метод                                    | 0.1   | -   |
| 318  | 419727.25     | 1245843.14 | Аналитический<br>метод                                    | 0.1   | -   |
| 319  | 419726.82     | 1245844.30 | Аналитический<br>метод                                    | 0.1   | -   |
| 320  | 419746.59     | 1245838.91 | Аналитический<br>метод                                    | 0.1   | -   |
| 321  | 419746.80     | 1245837.81 | Аналитический<br>метод                                    | 0.1   | -   |
| 322  | 420019.04     | 1245763.57 | Аналитический<br>метод                                    | 0.1   | -   |

## 2. Сведения о характерных точках границ объекта

| Обозначение<br>характерных точек<br>границ | Координаты, м |            | Метод<br>определения<br>координат<br>характерной<br>точки | Средняя<br>квадратическая<br>погрешность<br>положения<br>характерной<br>точки (Mt), м | Описание<br>обозначения<br>точки на<br>местности (при<br>наличии) |
|--|---------------|------------|---|---|---|
|  | X             | Y          |   |   |   |
| 1  | 2             | 3          | 4   | 5   | 6   |
| 323  | 420019.06     | 1245764.60 | Аналитический<br>метод                                    | 0.1   | -   |
| 324  | 420058.47     | 1245753.85 | Аналитический<br>метод                                    | 0.1   | -   |
| 325  | 420058.96     | 1245752.68 | Аналитический<br>метод                                    | 0.1   | -   |
| 326  | 420321.87     | 1245680.97 | Аналитический<br>метод                                    | 0.1   | -   |
| 327  | 420321.94     | 1245682.00 | Аналитический<br>метод                                    | 0.1   | -   |
| 328  | 420339.20     | 1245677.29 | Аналитический<br>метод                                    | 0.1   | -   |
| 329  | 420349.74     | 1245687.73 | Аналитический<br>метод                                    | 0.1   | -   |
| 330  | 420350.97     | 1245687.57 | Аналитический<br>метод                                    | 0.1   | -   |
| 331  | 420356.64     | 1245693.16 | Аналитический<br>метод                                    | 0.1   | -   |
| 332  | 420357.61     | 1245695.54 | Аналитический<br>метод                                    | 0.1   | -   |
| 333  | 420376.59     | 1245714.34 | Аналитический<br>метод                                    | 0.1   | -   |
| 334  | 420377.86     | 1245714.20 | Аналитический<br>метод                                    | 0.1   | -   |
| 335  | 420380.73     | 1245717.05 | Аналитический<br>метод                                    | 0.1   | -   |
| 336  | 420389.21     | 1245714.75 | Аналитический<br>метод                                    | 0.1   | -   |
| 337  | 420389.75     | 1245715.63 | Аналитический<br>метод                                    | 0.1   | -   |
| 338  | 420397.72     | 1245713.45 | Аналитический<br>метод                                    | 0.1   | -   |
| 339  | 420460.52     | 1245708.29 | Аналитический<br>метод                                    | 0.1   | -   |
| 340  | 420460.37     | 1245707.30 | Аналитический<br>метод                                    | 0.1   | -   |
| 341  | 420587.19     | 1245696.88 | Аналитический<br>метод                                    | 0.1   | -   |
| 342  | 420743.19     | 1245722.93 | Аналитический<br>метод                                    | 0.1   | -   |
| 343  | 420801.09     | 1245746.57 | Аналитический<br>метод                                    | 0.1   | -   |
| 344  | 420882.00     | 1245548.39 | Аналитический<br>метод                                    | 0.1   | -   |
| 345  | 420905.88     | 1245545.13 | Аналитический<br>метод                                    | 0.1   | -   |
| 346  | 421489.21     | 1245506.32 | Аналитический<br>метод                                    | 0.1   | -   |
| 347  | 421489.79     | 1245507.28 | Аналитический<br>метод                                    | 0.1   | -   |

2. Сведения о характерных точках границ объекта

| Обозначение<br>характерных точек<br>границ | Координаты, м |            | Метод<br>определения<br>координат<br>характерной<br>точки | Средняя<br>квадратическая<br>погрешность<br>положения<br>характерной<br>точки (Mt), м | Описание<br>обозначения<br>точки на<br>местности (при<br>наличии) |
|--|---------------|------------|---|---|---|
|  | X             | Y          |   |   |   |
| 1  | 2             | 3          | 4   | 5   | 6   |
| 348  | 421506.38     | 1245506.18 | Аналитический<br>метод                                    | 0.1   | -   |
| 349  | 421788.52     | 1245489.32 | Аналитический<br>метод                                    | 0.1   | -   |
| 350  | 421848.45     | 1245498.56 | Аналитический<br>метод                                    | 0.1   | -   |
| 351  | 421862.71     | 1245510.00 | Аналитический<br>метод                                    | 0.1   | -   |
| 352  | 422554.12     | 1245994.60 | Аналитический<br>метод                                    | 0.1   | -   |
| 353  | 422554.98     | 1245993.80 | Аналитический<br>метод                                    | 0.1   | -   |
| 354  | 422610.27     | 1246033.63 | Аналитический<br>метод                                    | 0.1   | -   |
| 355  | 422611.64     | 1246035.85 | Аналитический<br>метод                                    | 0.1   | -   |
| 356  | 422653.65     | 1246066.12 | Аналитический<br>метод                                    | 0.1   | -   |
| 357  | 422660.67     | 1246056.37 | Аналитический<br>метод                                    | 0.1   | -   |
| 358  | 422678.50     | 1246031.62 | Аналитический<br>метод                                    | 0.1   | -   |
| 359  | 422684.57     | 1246023.20 | Аналитический<br>метод                                    | 0.1   | -   |
| 360  | 422718.75     | 1246047.83 | Аналитический<br>метод                                    | 0.1   | -   |
| 361  | 422803.38     | 1246104.33 | Аналитический<br>метод                                    | 0.1   | -   |
| 362  | 423027.31     | 1246233.71 | Аналитический<br>метод                                    | 0.1   | -   |
| 363  | 423093.77     | 1246118.70 | Аналитический<br>метод                                    | 0.1   | -   |
| 364  | 423195.94     | 1245941.88 | Аналитический<br>метод                                    | 0.1   | -   |
| 365  | 423205.42     | 1245925.49 | Аналитический<br>метод                                    | 0.1   | -   |
| 366  | 423204.11     | 1245925.76 | Аналитический<br>метод                                    | 0.1   | -   |
| 367  | 423216.57     | 1245904.19 | Аналитический<br>метод                                    | 0.1   | -   |
| 368  | 423216.85     | 1245905.69 | Аналитический<br>метод                                    | 0.1   | -   |
| 369  | 423230.09     | 1245882.79 | Аналитический<br>метод                                    | 0.1   | -   |
| 370  | 423229.09     | 1245882.52 | Аналитический<br>метод                                    | 0.1   | -   |
| 371  | 423233.46     | 1245874.96 | Аналитический<br>метод                                    | 0.1   | -   |
| 372  | 423233.83     | 1245876.31 | Аналитический<br>метод                                    | 0.1   | -   |



## 2. Сведения о характерных точках границ объекта

| Обозначение<br>характерных точек<br>границ | Координаты, м |            | Метод<br>определения<br>координат<br>характерной<br>точки | Средняя<br>квадратическая<br>погрешность<br>положения<br>характерной<br>точки (Mt), м | Описание<br>обозначения<br>точки на<br>местности (при<br>наличии) |
|--|---------------|------------|---|---|---|
|  | X             | Y          |   |   |   |
| 1  | 2             | 3          | 4   | 5   | 6   |
| 373  | 423254.17     | 1245841.11 | Аналитический<br>метод                                    | 0.1   | -   |
| 374  | 423365.67     | 1245594.01 | Аналитический<br>метод                                    | 0.1   | -   |
| 375  | 423390.57     | 1245576.11 | Аналитический<br>метод                                    | 0.1   | -   |
| 376  | 423390.31     | 1245575.07 | Аналитический<br>метод                                    | 0.1   | -   |
| 377  | 423406.13     | 1245563.70 | Аналитический<br>метод                                    | 0.1   | -   |
| 378  | 423402.73     | 1245529.67 | Аналитический<br>метод                                    | 0.1   | -   |
| 379  | 423403.55     | 1245527.96 | Аналитический<br>метод                                    | 0.1   | -   |
| 380  | 423402.09     | 1245513.31 | Аналитический<br>метод                                    | 0.1   | -   |
| 381  | 423446.67     | 1245414.50 | Аналитический<br>метод                                    | 0.1   | -   |
| 382  | 423455.19     | 1245397.85 | Аналитический<br>метод                                    | 0.1   | -   |
| 383  | 423454.27     | 1245397.45 | Аналитический<br>метод                                    | 0.1   | -   |
| 384  | 423474.47     | 1245357.93 | Аналитический<br>метод                                    | 0.1   | -   |
| 385  | 423475.70     | 1245357.71 | Аналитический<br>метод                                    | 0.1   | -   |
| 386  | 423499.62     | 1245310.92 | Аналитический<br>метод                                    | 0.1   | -   |
| 387  | 423497.62     | 1245312.64 | Аналитический<br>метод                                    | 0.1   | -   |
| 388  | 423521.54     | 1245265.85 | Аналитический<br>метод                                    | 0.1   | -   |
| 389  | 423521.77     | 1245267.58 | Аналитический<br>метод                                    | 0.1   | -   |
| 390  | 423630.90     | 1245054.08 | Аналитический<br>метод                                    | 0.1   | -   |
| 391  | 423631.03     | 1245051.63 | Аналитический<br>метод                                    | 0.1   | -   |
| 392  | 423675.06     | 1244965.49 | Аналитический<br>метод                                    | 0.1   | -   |
| 393  | 423687.92     | 1244940.32 | Аналитический<br>метод                                    | 0.1   | -   |
| 394  | 423688.40     | 1244941.58 | Аналитический<br>метод                                    | 0.1   | -   |
| 395  | 423726.54     | 1244866.97 | Аналитический<br>метод                                    | 0.1   | -   |
| 396  | 423800.33     | 1244722.58 | Аналитический<br>метод                                    | 0.1   | -   |
| 397  | 423799.62     | 1244721.79 | Аналитический<br>метод                                    | 0.1   | -   |

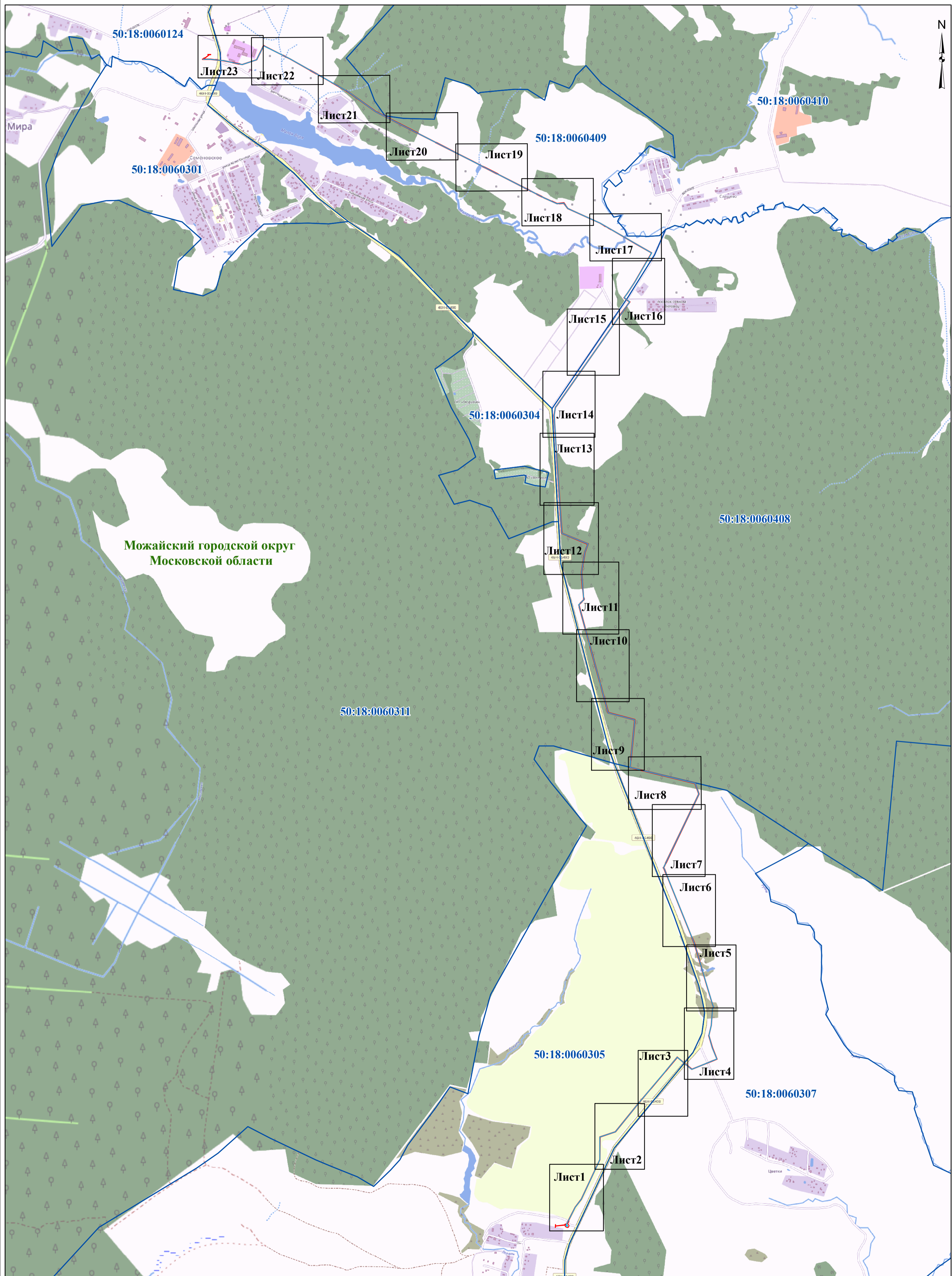
## 2. Сведения о характерных точках границ объекта

| Обозначение<br>характерных точек<br>границ | Координаты, м |            | Метод<br>определения<br>координат<br>характерной<br>точки | Средняя<br>квадратическая<br>погрешность<br>положения<br>характерной<br>точки (Mt), м | Описание<br>обозначения<br>точки на<br>местности (при<br>наличии) |
|--|---------------|------------|---|---|---|
|  | X             | Y          |   |   |   |
| 1  | 2             | 3          | 4   | 5   | 6   |
| 398  | 423870.36     | 1244583.39 | Аналитический<br>метод                                    | 0.1   | -   |
| 399  | 423870.15     | 1244585.99 | Аналитический<br>метод                                    | 0.1   | -   |
| 400  | 423939.72     | 1244449.88 | Аналитический<br>метод                                    | 0.1   | -   |
| 401  | 423938.81     | 1244449.47 | Аналитический<br>метод                                    | 0.1   | -   |
| 402  | 424104.56     | 1244125.18 | Аналитический<br>метод                                    | 0.1   | -   |
| 403  | 424257.78     | 1243913.22 | Аналитический<br>метод                                    | 0.1   | -   |
| 404  | 424264.31     | 1243901.68 | Аналитический<br>метод                                    | 0.1   | -   |
| 405  | 424268.75     | 1243893.82 | Аналитический<br>метод                                    | 0.1   | -   |
| 406  | 424269.32     | 1243894.84 | Аналитический<br>метод                                    | 0.1   | -   |
| 407  | 424302.59     | 1243836.02 | Аналитический<br>метод                                    | 0.1   | -   |
| 408  | 424302.10     | 1243834.85 | Аналитический<br>метод                                    | 0.1   | -   |
| 409  | 424319.70     | 1243803.72 | Аналитический<br>метод                                    | 0.1   | -   |
| 410  | 424327.55     | 1243789.84 | Аналитический<br>метод                                    | 0.1   | -   |
| 411  | 424327.88     | 1243791.28 | Аналитический<br>метод                                    | 0.1   | -   |
| 412  | 424394.18     | 1243674.04 | Аналитический<br>метод                                    | 0.1   | -   |
| 413  | 424394.18     | 1243672.00 | Аналитический<br>метод                                    | 0.1   | -   |
| 414  | 424421.04     | 1243624.50 | Аналитический<br>метод                                    | 0.1   | -   |
| 415  | 424422.13     | 1243624.62 | Аналитический<br>метод                                    | 0.1   | -   |
| 416  | 424510.13     | 1243468.99 | Аналитический<br>метод                                    | 0.1   | -   |
| 417  | 424524.72     | 1243439.78 | Аналитический<br>метод                                    | 0.1   | -   |
| 418  | 424523.79     | 1243439.39 | Аналитический<br>метод                                    | 0.1   | -   |
| 419  | 424535.29     | 1243416.40 | Аналитический<br>метод                                    | 0.1   | -   |
| 420  | 424536.20     | 1243416.80 | Аналитический<br>метод                                    | 0.1   | -   |
| 421  | 424609.23     | 1243270.62 | Аналитический<br>метод                                    | 0.1   | -   |
| 422  | 424503.58     | 1243217.85 | Аналитический<br>метод                                    | 0.1   | -   |

| 2. Сведения о характерных точках границ объекта                 |               |            |   |   |   |
|---|---------------|------------|---|---|---|
| Обозначение<br>характерных точек<br>границ                      | Координаты, м |            | Метод<br>определения<br>координат<br>характерной<br>точки | Средняя<br>квадратическая<br>погрешность<br>положения<br>характерной<br>точки (Mt), м | Описание<br>обозначения<br>точки на<br>местности (при<br>наличии) |
|   | X             | Y          |   |   |   |
| 1   | 2             | 3          | 4   | 5   | 6   |
| 423   | 424466.10     | 1243105.51 | Аналитический<br>метод                                    | 0.1   | -   |
| 424   | 424470.84     | 1243082.29 | Аналитический<br>метод                                    | 0.1   | -   |
| 425   | 424470.02     | 1243081.30 | Аналитический<br>метод                                    | 0.1   | -   |
| 426   | 424479.99     | 1243032.49 | Аналитический<br>метод                                    | 0.1   | -   |
| 427   | 424481.06     | 1243032.25 | Аналитический<br>метод                                    | 0.1   | -   |
| 428   | 424495.81     | 1242960.09 | Аналитический<br>метод                                    | 0.1   | -   |
| 429   | 424496.58     | 1242952.80 | Аналитический<br>метод                                    | 0.1   | -   |
| 430   | 424500.49     | 1242915.85 | Аналитический<br>метод                                    | 0.1   | -   |
| 431   | 424499.49     | 1242915.68 | Аналитический<br>метод                                    | 0.1   | -   |
| 432   | 424500.92     | 1242902.31 | Аналитический<br>метод                                    | 0.1   | -   |
| 433   | 424501.95     | 1242902.03 | Аналитический<br>метод                                    | 0.1   | -   |
| 434   | 424506.21     | 1242861.77 | Аналитический<br>метод                                    | 0.1   | -   |
| 435   | 424506.59     | 1242801.55 | Аналитический<br>метод                                    | 0.1   | -   |
| 1   | 424510.59     | 1242801.58 | Аналитический<br>метод                                    | 0.1   | -   |
| 3. Сведения о характерных точках части (частей) границы объекта |               |            |   |   |   |
| Обозначение<br>характерных точек<br>части границы               | Координаты, м |            | Метод<br>определения<br>координат<br>характерной<br>точки | Средняя<br>квадратическая<br>погрешность<br>положения<br>характерной<br>точки (Mt), м | Описание<br>обозначения<br>точки на<br>местности (при<br>наличии) |
|   | X             | Y          |   |   |   |
| 1   | 2             | 3          | 4   | 5   | 6   |
| -   | -             | -          | -   | -   | -   |



Схема расположения границ публичного сервитута



Условные обозначения:

- проектные границы публичного сервитута
- граница кадастрового квартала
- проектное местоположение инженерного сооружения (газопровода)

50:18:0060311 - номер кадастрового квартала

Можайский городской округ Московской области - наименование городского округа

Масштаб 1:18 000



# Схема расположения границ публичного сервитута



Можайский городской округ  
Московской области

50:18:0060305:78

50:18:0060305

269 179

50:18:0000000:17152

50:18:0060307:146

50:18:0060307

50:18:0000000:16908

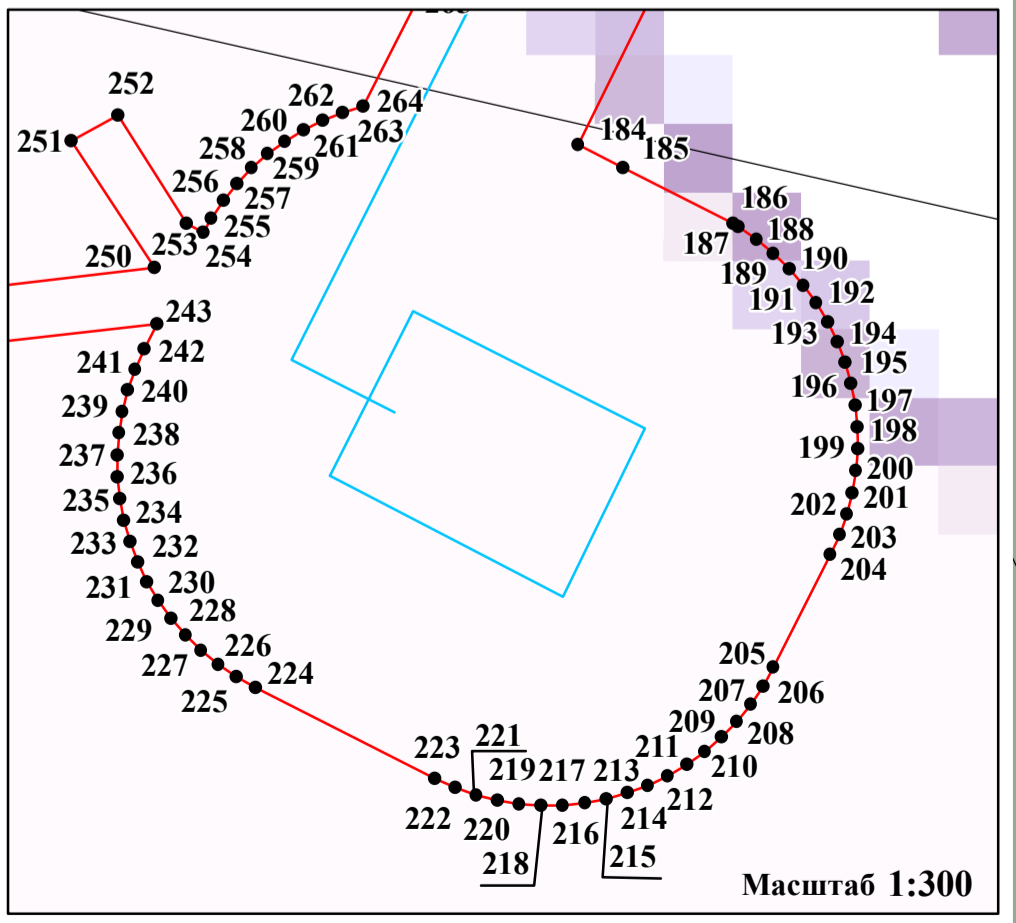
267 181

50:18:0060307:233

50:18:0000000:17153

247 248  
249  
244  
246 245  
251 252 265 184 185  
250 253-264  
243 225-242  
224 204 205  
223 206-222

50:18:0060305:30



Масштаб 1:300

- Условные обозначения:**
- - проектные границы публичного сервитута
  - граница земельного участка, сведения о котором содержатся в ЕГРН
  - граница кадастрового квартала
  - - проектное местоположение инженерного сооружения (газопровода)

50:18:0060305:78 - кадастровый номер земельного участка  
 50:18:0060305 - номер кадастрового квартала  
 ●1 - характерная точка проектной границы публичного сервитута  
 Можайский городской округ - наименование городского округа  
 Московской области

Масштаб 1:1 000

# Схема расположения границ публичного сервитута



461

Можайский городской округ  
Московской области

50:18:0060305

50:18:0060305:78

272

176

271

177

270

178

50:18:0000000:17152

50:18:0060307

50:18:0060307:146

269

179

## Условные обозначения:

- проектные границы публичного сервитута
- граница земельного участка, сведения о котором содержатся в ЕГРН
- граница кадастрового квартала
- проектное местоположение инженерного сооружения (газопровода)

50:18:0060305:78 - кадастровый номер земельного участка

50:18:0060305 - номер кадастрового квартала

●1 - характерная точка проектной границы публичного сервитута

Можайский городской округ  
Московской области - наименование городского округа

Масштаб 1:1 000

Схема расположения границ публичного сервитута



Можайский городской округ  
Московской области

50:18:0060305

50:18:0060305:78

50:18:0000000:17187

50:18:0060307:147

50:18:0060307

50:18:0000000:17152

50:18:0060307:146

46Н-05490

272  
176

174  
175

273  
274

172  
173

275  
171

276  
170  
169  
277

Условные обозначения:

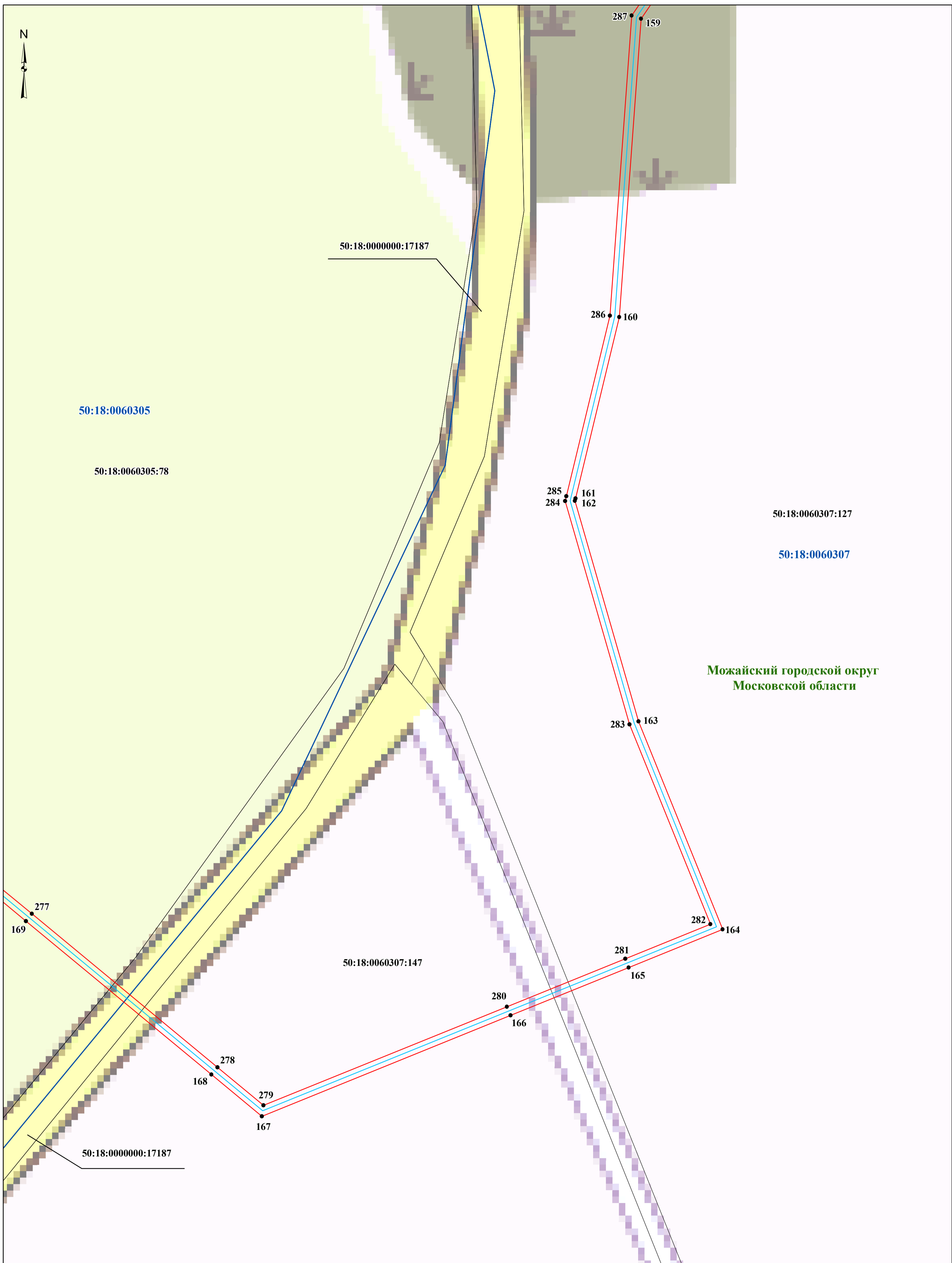
- проектные границы публичного сервитута
- граница земельного участка, сведения о котором содержатся в ЕГРН
- граница кадастрового квартала
- проектное местоположение инженерного сооружения (газопровода)

- 50:18:0060305:78 - кадастровый номер земельного участка
- 50:18:0060305 - номер кадастрового квартала
- 1 - характерная точка проектной границы публичного сервитута
- Можайский городской округ  
Московской области - наименование городского округа

Масштаб 1:1 000



# Схема расположения границ публичного сервитута



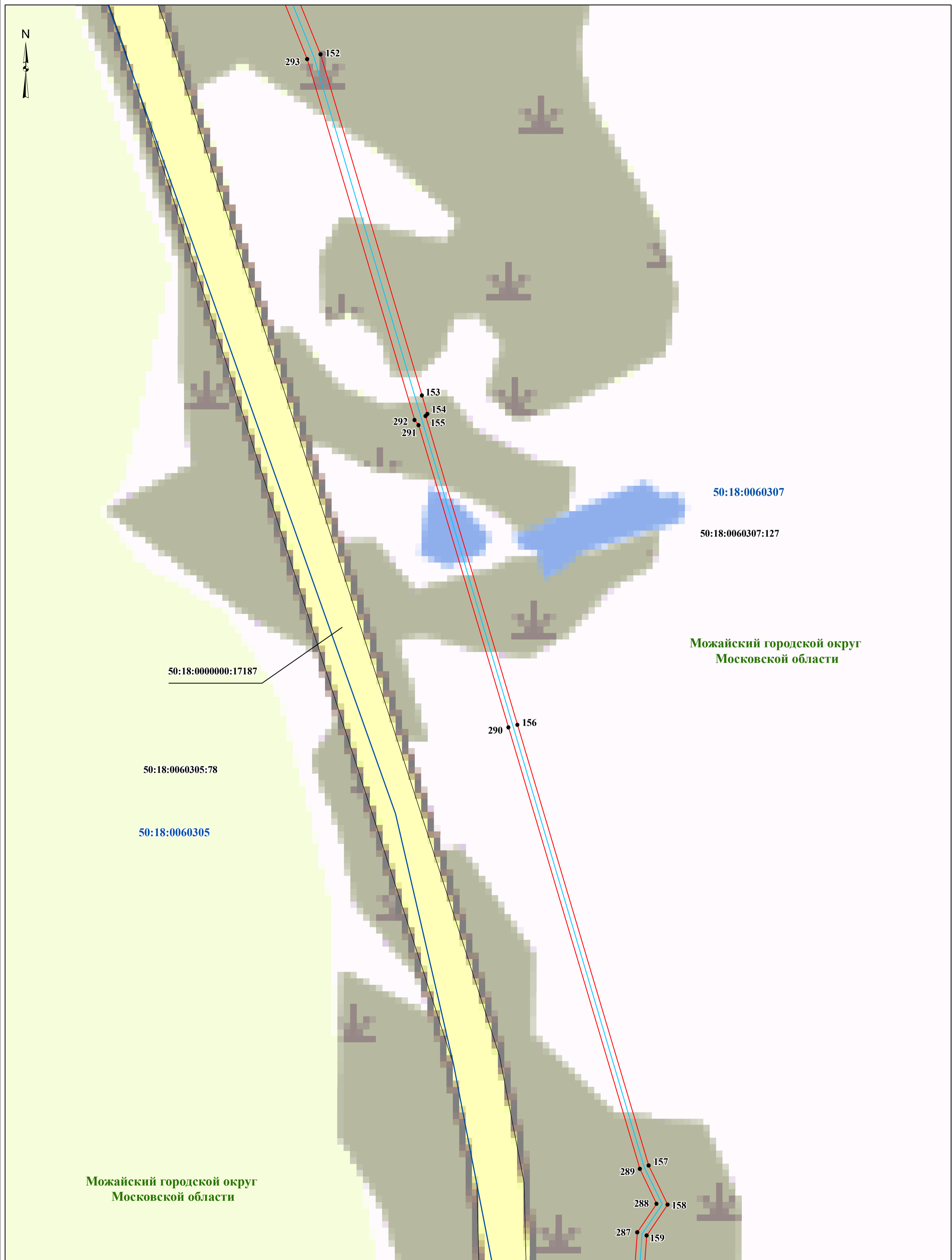
### Условные обозначения:

- проектные границы публичного сервитута
- граница земельного участка, сведения о котором содержатся в ЕГРН
- граница кадастрового квартала
- проектное местоположение инженерного сооружения (газопровода)

50:18:0060305:78 - кадастровый номер земельного участка  
50:18:0060305 - номер кадастрового квартала  
●1 - характерная точка проектной границы публичного сервитута  
Можайский городской округ Московской области - наименование городского округа

Масштаб 1:1 000

# Схема расположения границ публичного сервитута



## Условные обозначения:

- проектные границы публичного сервитута
- граница земельного участка, сведения о котором содержатся в ЕГРН
- граница кадастрового квартала
- проектное местоположение инженерного сооружения (газопровода)

50:18:0060305:78 - кадастровый номер земельного участка

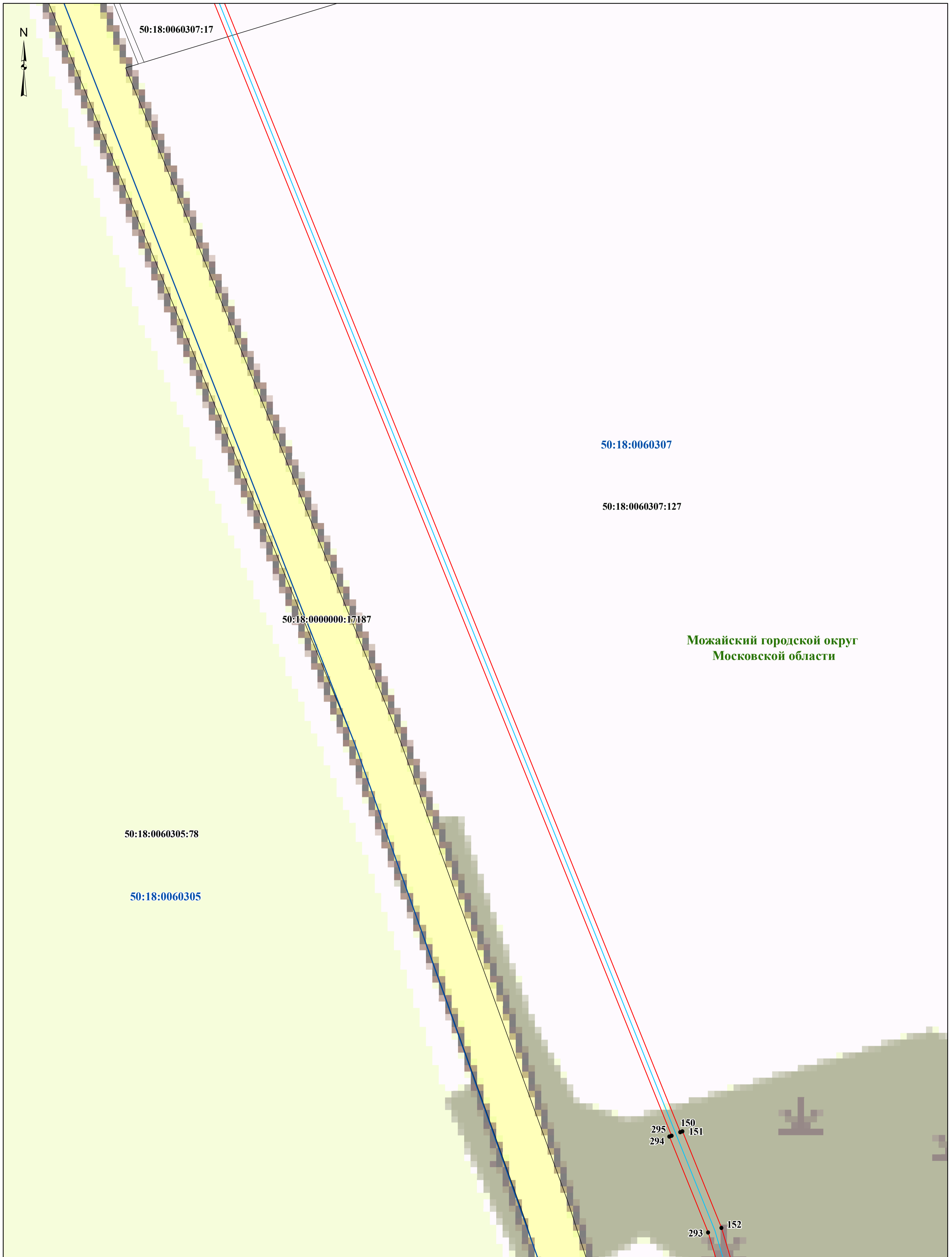
50:18:0060305 - номер кадастрового квартала

●1 - характерная точка проектной границы публичного сервитута

Можайский городской округ  
Московской области - наименование городского округа

Масштаб 1:1 000

# Схема расположения границ публичного сервитута



## Условные обозначения:

- проектные границы публичного сервитута
- граница земельного участка, сведения о котором содержатся в ЕГРН
- граница кадастрового квартала
- проектное местоположение инженерного сооружения (газопровода)

50:18:0060305:78 - кадастровый номер земельного участка

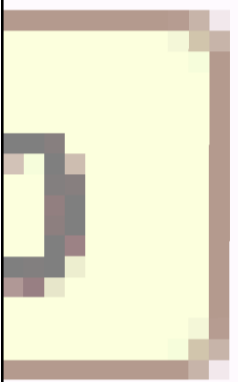
50:18:0060305 - номер кадастрового квартала

● - характеристическая точка проектной границы публичного сервитута

Можайский городской округ  
Московской области - наименование городского округа

Масштаб 1:1 000

# Схема расположения границ публичного сервитута



50:18:0060307:17

50:18:0060307

**Можайский городской округ  
Московской области**

50:18:0000000:17187

50:18:0060305

50:18:0060305:78

303  
302  
143  
144  
301  
300  
299  
298  
145  
146  
147  
148  
149  
296  
297

50:18:0060307:127

## Условные обозначения:

- проектные границы публичного сервитута
- граница земельного участка, сведения о котором содержатся в ЕГРН
- граница кадастрового квартала
- проектное местоположение инженерного сооружения (газопровода)

50:18:0060307:17 - кадастровый номер земельного участка

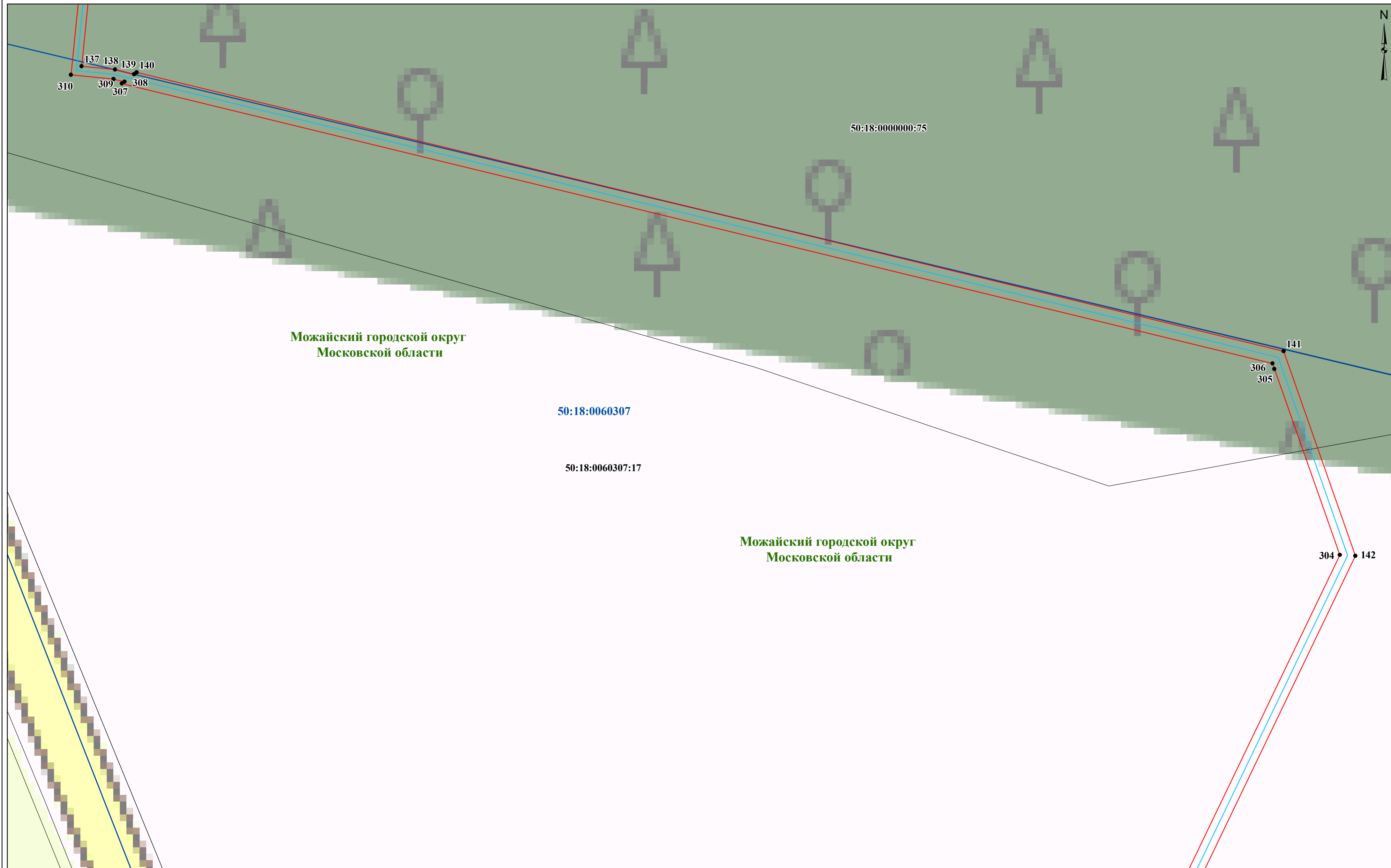
50:18:0060307 - номер кадастрового квартала

● - характерная точка проектной границы публичного сервитута

**Можайский городской округ  
Московской области** - наименование городского округа

Масштаб 1:1 000

Схема расположения границ публичного сервитута



Условные обозначения:

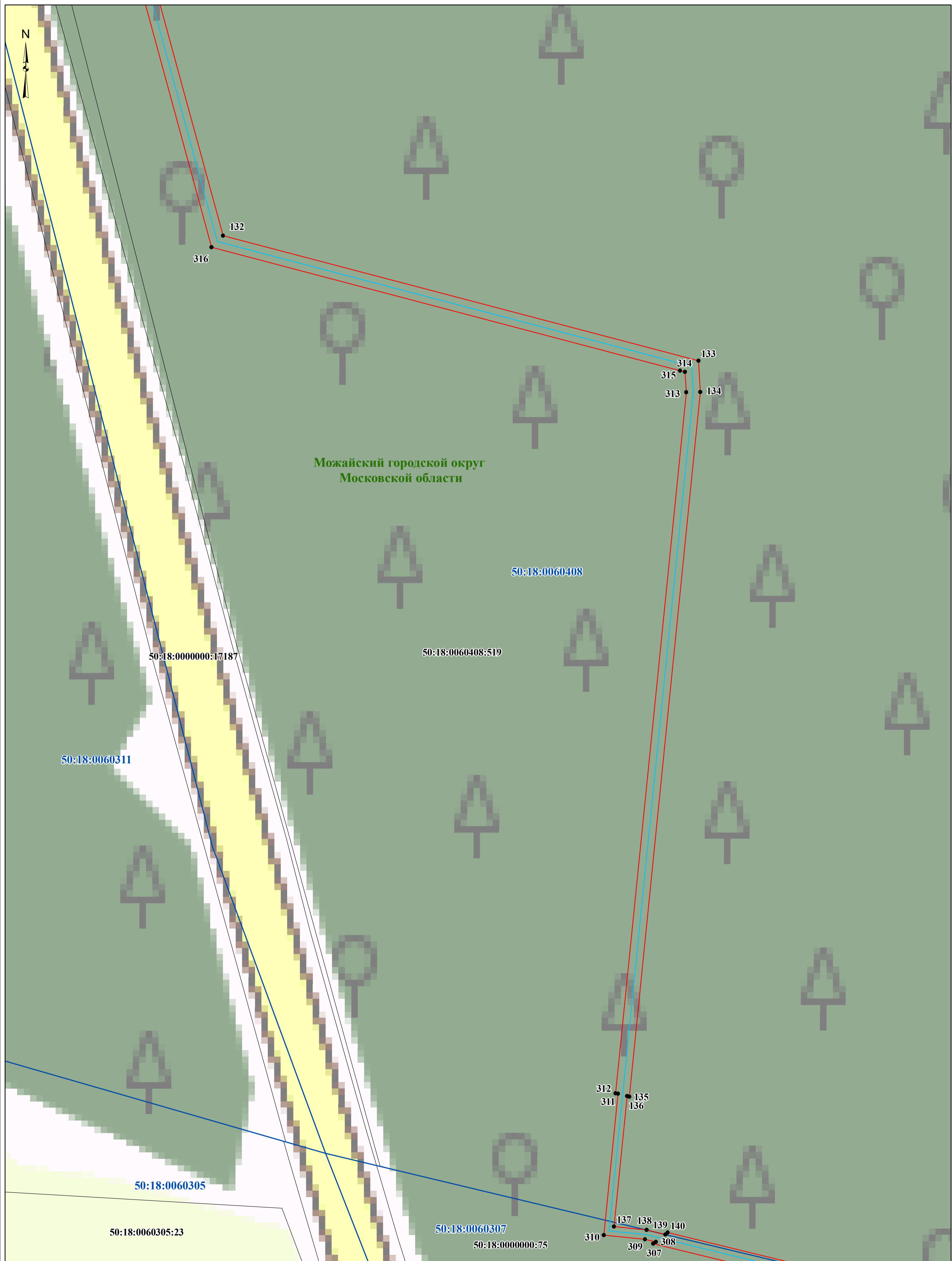
- проектные границы публичного сервитута
- граница земельного участка, сведения о котором содержатся в ЕГРН
- граница кадастрового квартала
- проектное местоположение инженерного сооружения (газопровода)

- 50:18:0060307:17 - кадастровый номер земельного участка
- 50:18:0060307 - номер кадастрового квартала
- 1 - характерная точка проектной границы публичного сервитута
- Можайский городской округ Московской области - наименование городского округа

Масштаб 1:1 000



# Схема расположения границ публичного сервитута



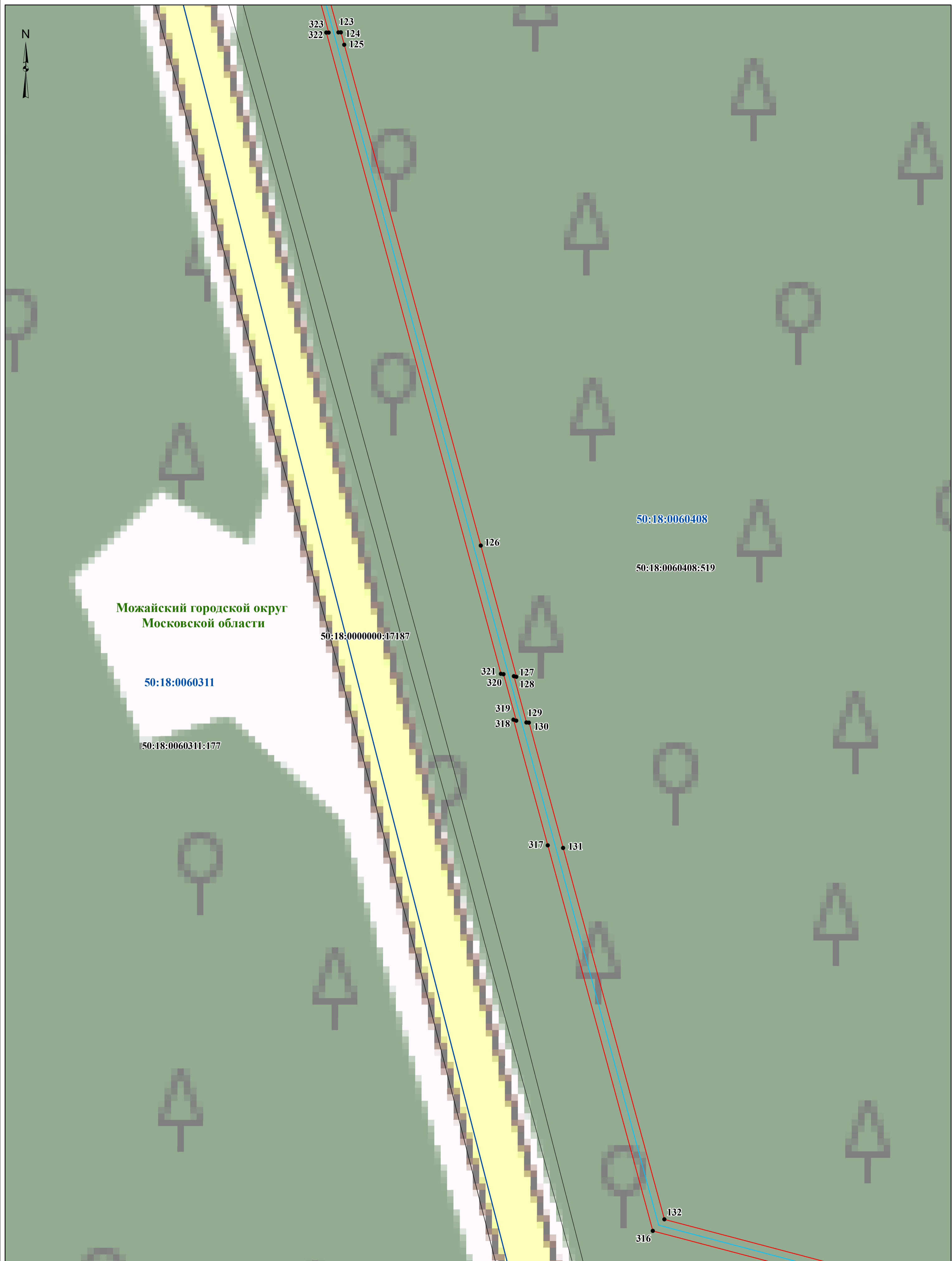
**Условные обозначения:**

- - проектные границы публичного сервитута
- граница земельного участка, сведения о котором содержатся в ЕГРН
- - граница кадастрового квартала
- - проектное местоположение инженерного сооружения (газопровода)

- 50:18:0060408:519** - кадастровый номер земельного участка
- 50:18:0060408** - номер кадастрового квартала
- 1** - характерная точка проектной границы публичного сервитута
- Можайский городской округ Московской области** - наименование городского округа

Масштаб 1:1 000

# Схема расположения границ публичного сервитута



## Условные обозначения:

- проектные границы публичного сервитута
- граница земельного участка, сведения о котором содержатся в ЕГРН
- граница кадастрового квартала
- проектное местоположение инженерного сооружения (газопровода)

50:18:0060408:519 - кадастровый номер земельного участка

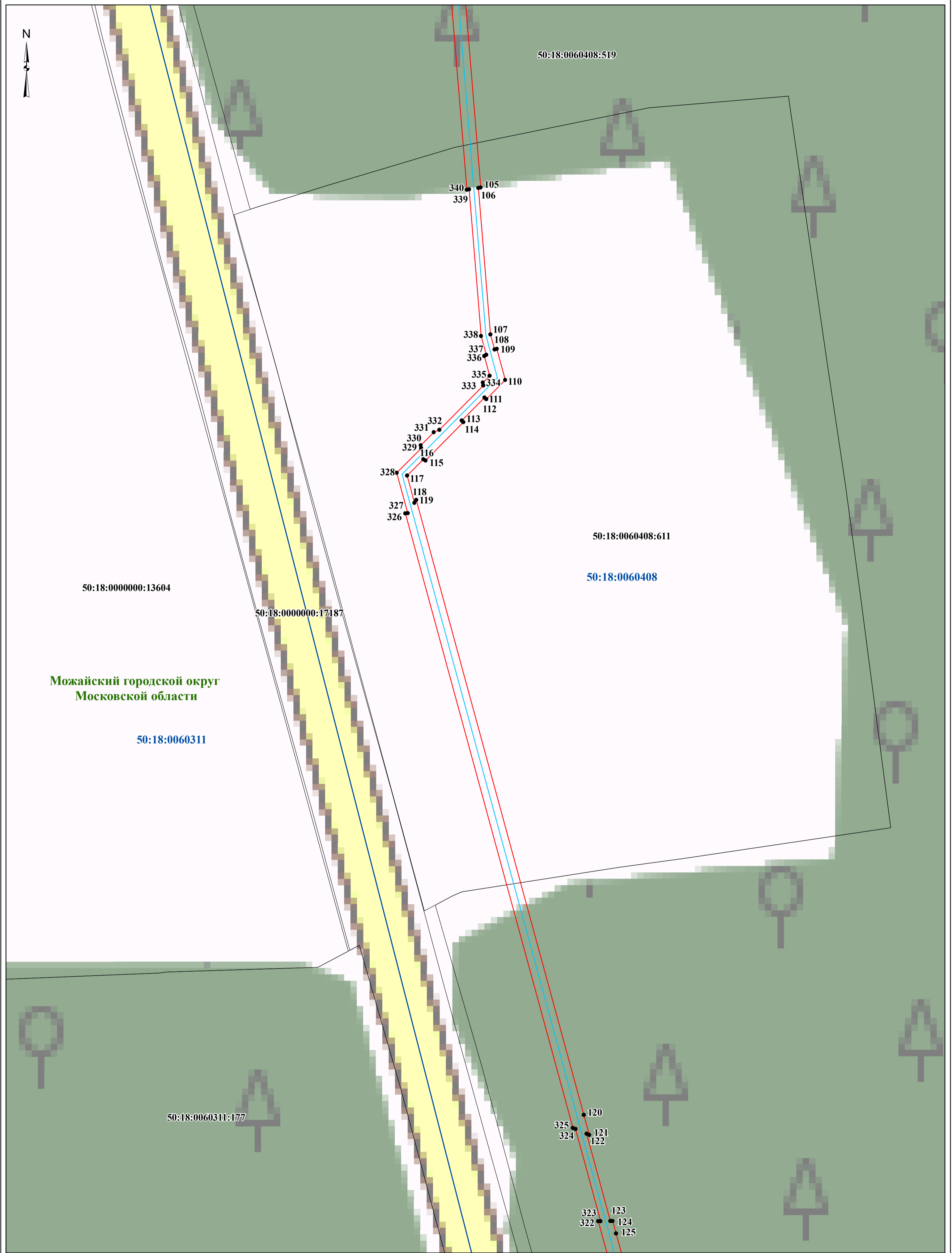
50:18:0060408 - номер кадастрового квартала

• - характерная точка проектной границы публичного сервитута

Можайский городской округ Московской области - наименование городского округа

Масштаб 1:1 000

# Схема расположения границ публичного сервитута



**Можайский городской округ  
Московской области**

- Условные обозначения:**
- - проектные границы публичного сервитута
  - граница земельного участка, сведения о котором содержатся в ЕГРН
  - граница кадастрового квартала
  - - проектное местоположение инженерного сооружения (газопровода)

50:18:0060408:519 - кадастровый номер земельного участка  
 50:18:0060408 - номер кадастрового квартала  
 ●1 - характерная точка проектной границы публичного сервитута  
**Можайский городской округ  
Московской области** - наименование городского округа

Масштаб 1:1 000



Схема расположения границ публичного сервитута



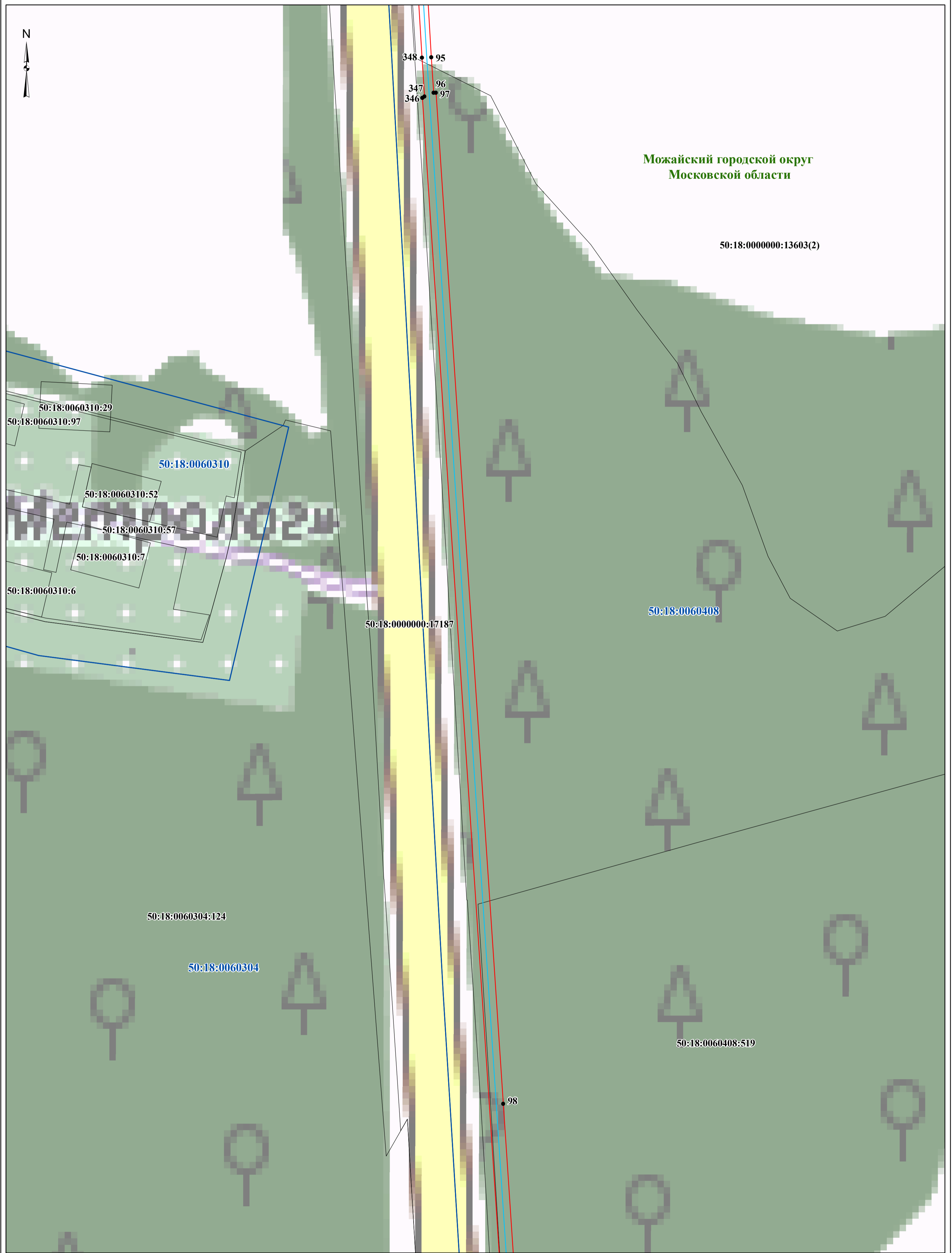
Условные обозначения:

- проектные границы публичного сервитута
- граница земельного участка, сведения о котором содержатся в ЕГРН
- граница кадастрового квартала
- проектное местоположение инженерного сооружения (газопровода)

- 50:18:0060408:519 - кадастровый номер земельного участка
- 50:18:0060408 - номер кадастрового квартала
- - характеристическая точка проектной границы публичного сервитута
- Можайский городской округ Московской области - наименование городского округа

Масштаб 1:1 000

# Схема расположения границ публичного сервитута



### Условные обозначения:

- - проектные границы публичного сервитута
- граница земельного участка, сведения о котором содержатся в ЕГРН
- граница кадастрового квартала
- - проектное местоположение инженерного сооружения (газопровода)

50:18:0060408:519 - кадастровый номер земельного участка

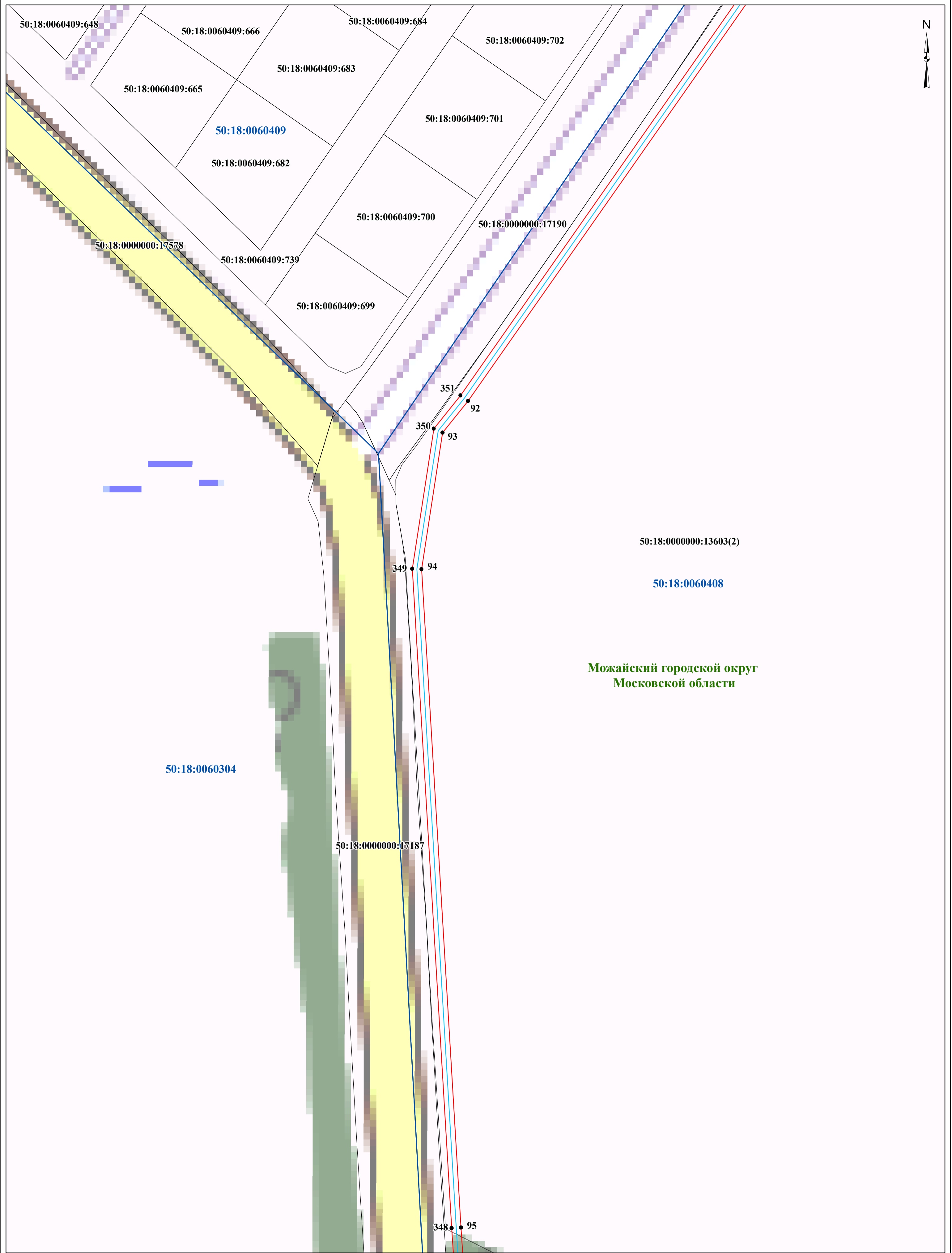
50:18:0060408 - номер кадастрового квартала

●1 - характерная точка проектной границы публичного сервитута

Можайский городской округ Московской области - наименование городского округа

Масштаб 1:1 000

Схема расположения границ публичного сервитута



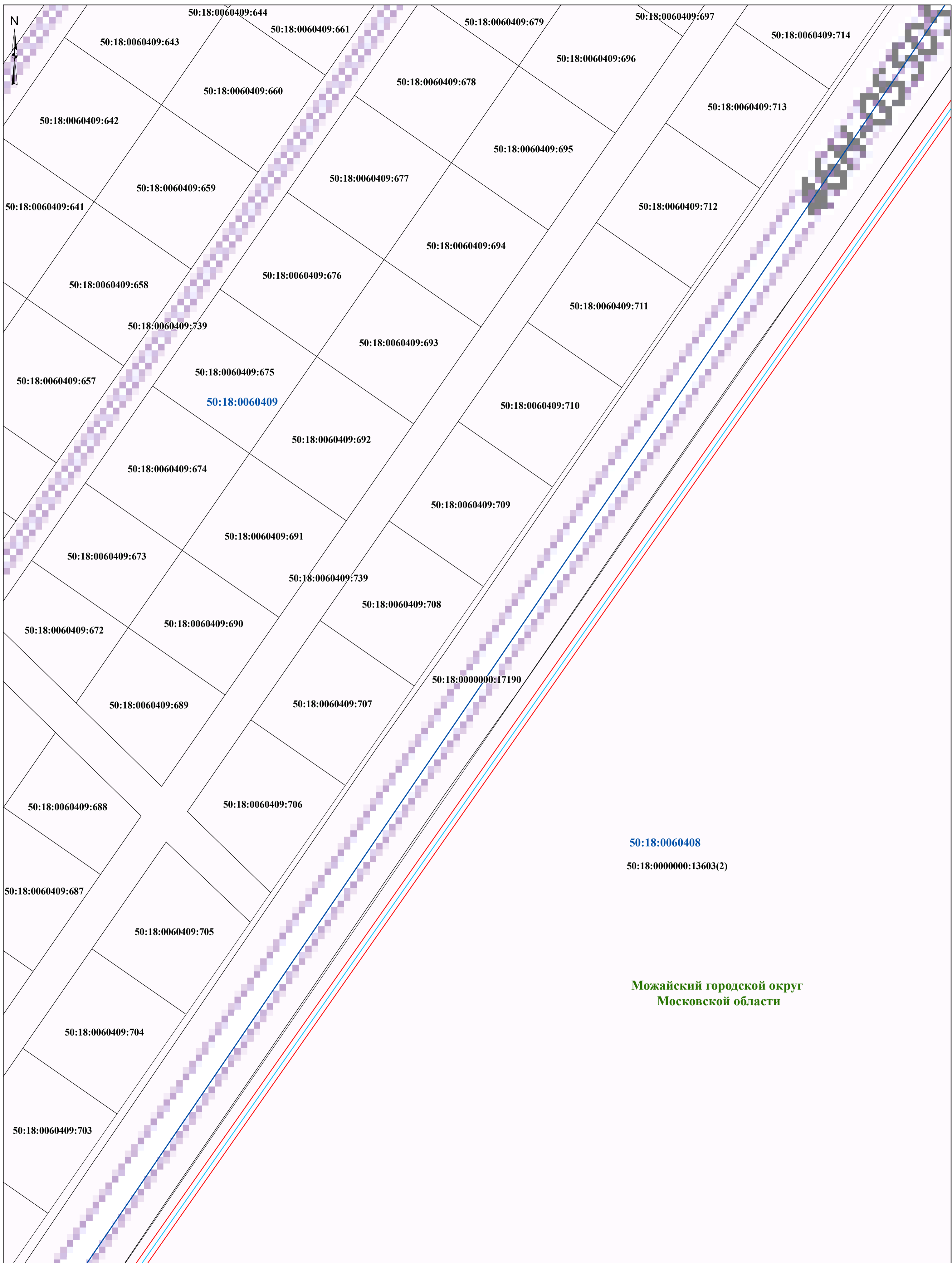
Условные обозначения:

- - проектные границы публичного сервитута
- граница земельного участка, сведения о котором содержатся в ЕГРН
- граница кадастрового квартала
- - проектное местоположение инженерного сооружения (газопровода)
- 50:18:0000000:13603(2) - кадастровый номер контура земельного участка

- 50:18:0060408:519 - кадастровый номер земельного участка
- 50:18:0060408 - номер кадастрового квартала
- 1 - характерная точка проектной границы публичного сервитута
- Можайский городской округ Московской области - наименование городского округа

Масштаб 1:1 000

**Схема расположения границ публичного сервитута**



**Условные обозначения:**

- - проектные границы публичного сервитута
- граница земельного участка, сведения о котором содержатся в ЕГРН
- граница кадастрового квартала
- - проектное местоположение инженерного сооружения (газопровода)
- 50:18:0000000:13603(2)** - кадастровый номер контура земельного участка

- 50:18:0060408:519** - кадастровый номер земельного участка
- 50:18:0060408** - номер кадастрового квартала
- - характерная точка проектной границы публичного сервитута
- Можайский городской округ Московской области** - наименование городского округа

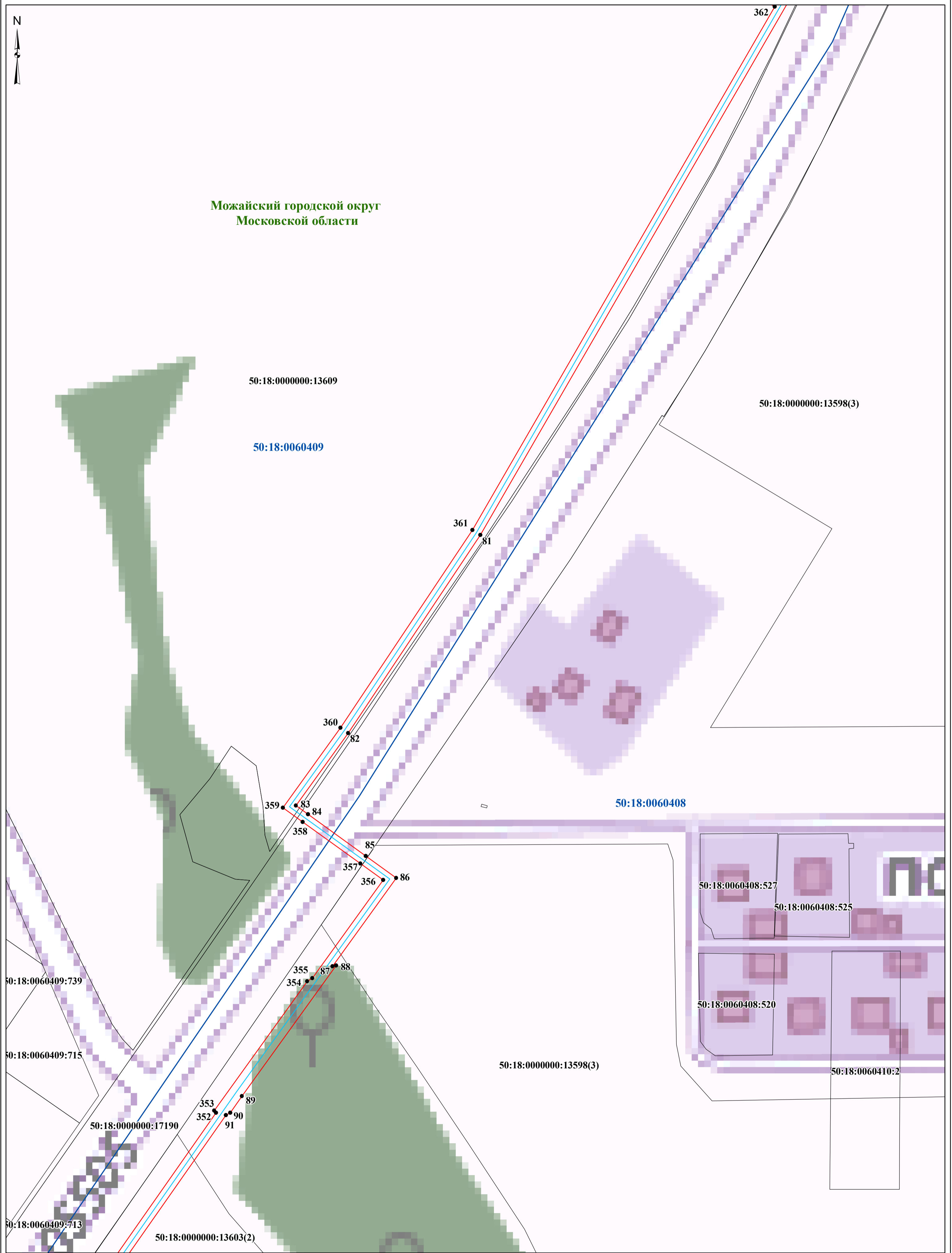
**Масштаб 1:1 000**



# Схема расположения границ публичного сервитута



**Можайский городской округ  
Московской области**



50:18:0000000:13609

50:18:0060409

50:18:0000000:13598(3)

361

81

360

82

359

83

84

358

85

357

86

355

87

354

88

50:18:0060409:739

50:18:0060409:715

50:18:0060409:713

50:18:0000000:17190

353

89

352

90

91

50:18:0000000:13603(2)

50:18:0000000:13598(3)

50:18:0060408

50:18:0060408:527

50:18:0060408:525

50:18:0060408:520

50:18:0060410:2

**Условные обозначения:**

- - проектные границы публичного сервитута
- граница земельного участка, сведения о котором содержатся в ЕГРН
- граница кадастрового квартала
- - проектное местоположение инженерного сооружения (газопровода)
- 50:18:0000000:13598(3) - кадастровый номер контура земельного участка

50:18:0000000:13609 - кадастровый номер земельного участка

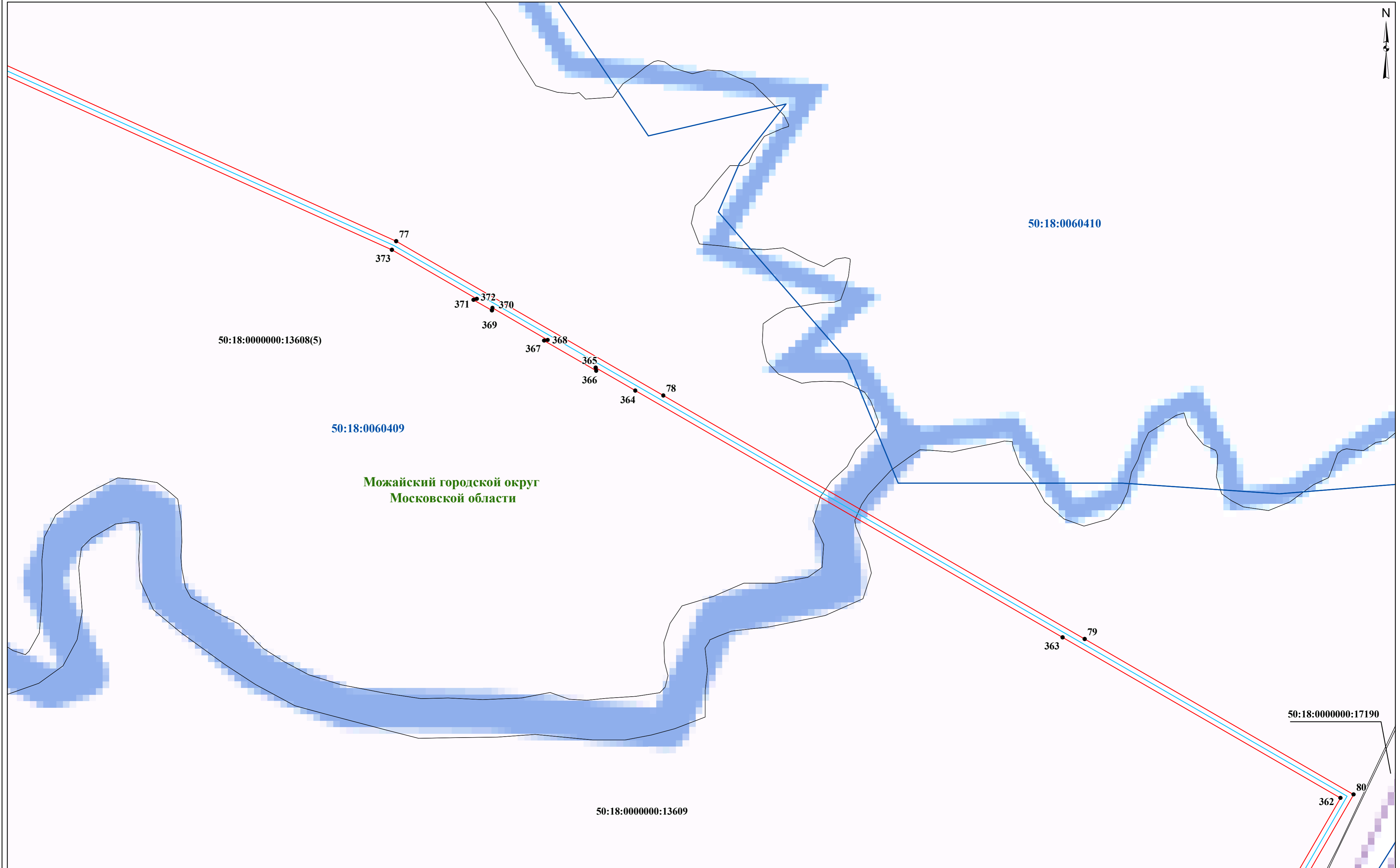
50:18:0060408 - номер кадастрового квартала

● - характерная точка проектной границы публичного сервитута





**Можайский городской округ**  
**Московской области** - наименование городского округа


**Масштаб 1:1 000**

# Схема расположения границ публичного сервитута



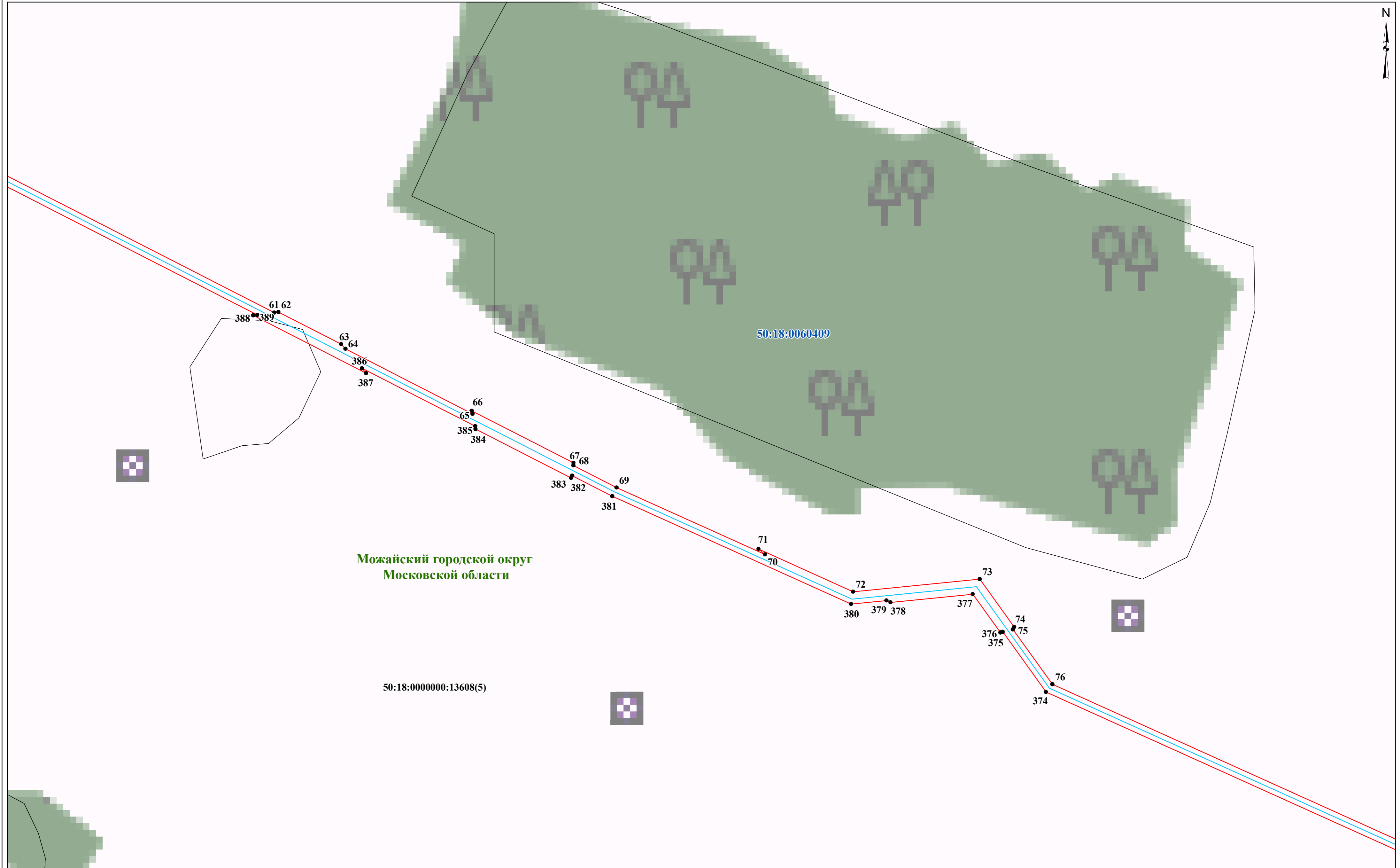
## Условные обозначения:

-  - проектные границы публичного сервитута
-  - граница земельного участка, сведения о котором содержатся в ЕГРН
-  - граница кадастрового квартала
-  - проектное местоположение инженерного сооружения (газопровода)
- 50:18:0000000:13603(2)** - кадастровый номер контура земельного участка

- 50:18:0000000:13609** - кадастровый номер земельного участка
- 50:18:0060409** - номер кадастрового квартала
-  - характеристическая точка проектной границы публичного сервитута
- Можайский городской округ Московской области** - наименование городского округа

Масштаб 1:1 000

Схема расположения границ публичного сервитута

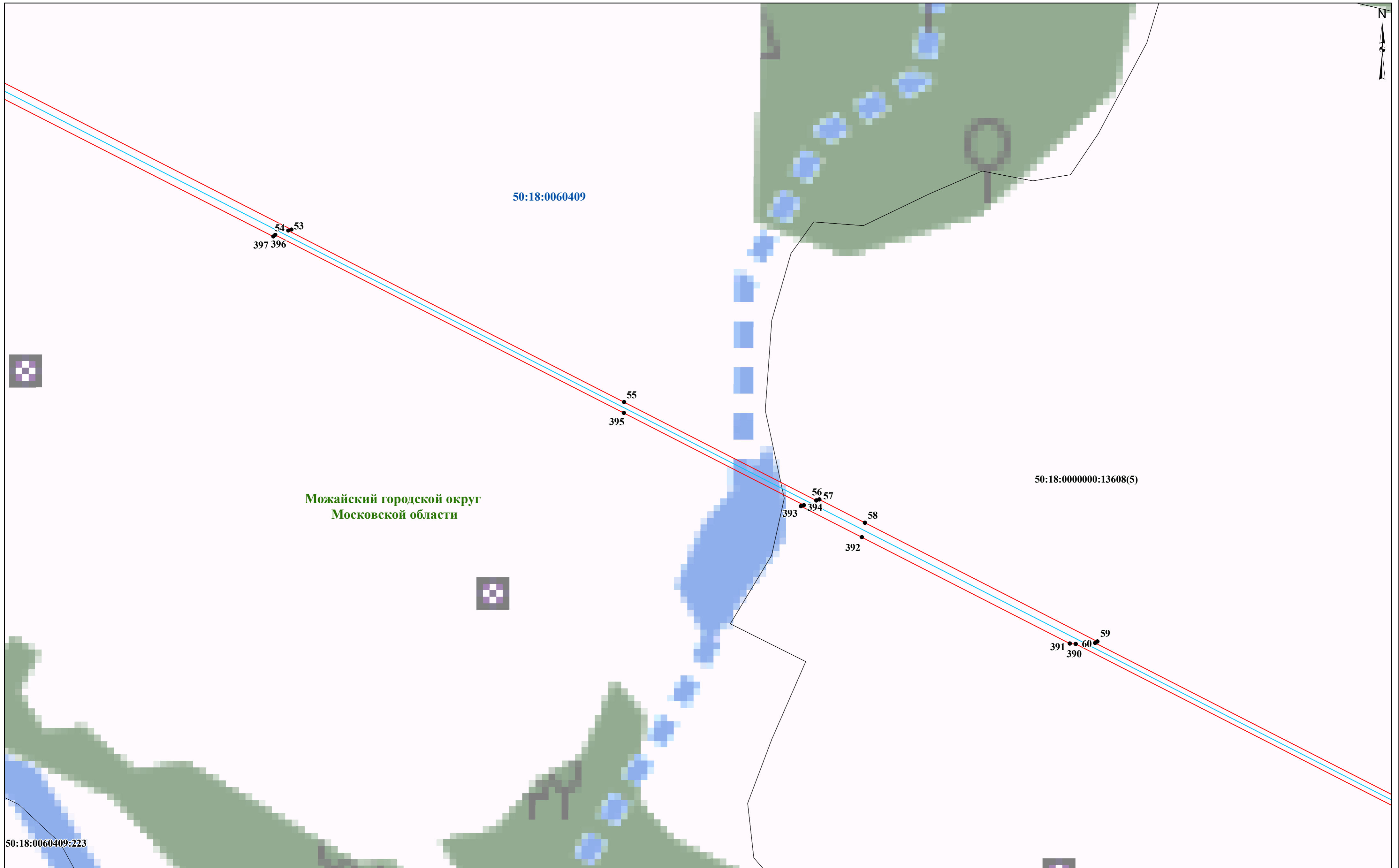


- Условные обозначения:**
- проектные границы публичного сервитута
  - граница земельного участка, сведения о котором содержатся в ЕГРН
  - граница кадастрового квартала
  - проектное местоположение инженерного сооружения (газопровода)

50:18:0000000:13608(5) - кадастровый номер контура земельного участка  
50:18:0060409 - номер кадастрового квартала  
●1 - характерная точка проектной границы публичного сервитута  
Можайский городской округ Московской области - наименование городского округа

Масштаб 1:1 000

Схема расположения границ публичного сервитута



**Условные обозначения:**  
- проектные границы публичного сервитута  
- граница земельного участка, сведения о котором содержатся в ЕГРН  
- граница кадастрового квартала  
- проектное местоположение инженерного сооружения (газопровода)  
50:18:0060409:223 - кадастровый номер земельного участка

50:18:0000000:13608(5) - кадастровый номер контура земельного участка  
50:18:0060409 - номер кадастрового квартала  
●1 - характерная точка проектной границы публичного сервитута  
Можайский городской округ Московской области - наименование городского округа

Масштаб 1:1 000



Схема расположения границ публичного сервитута



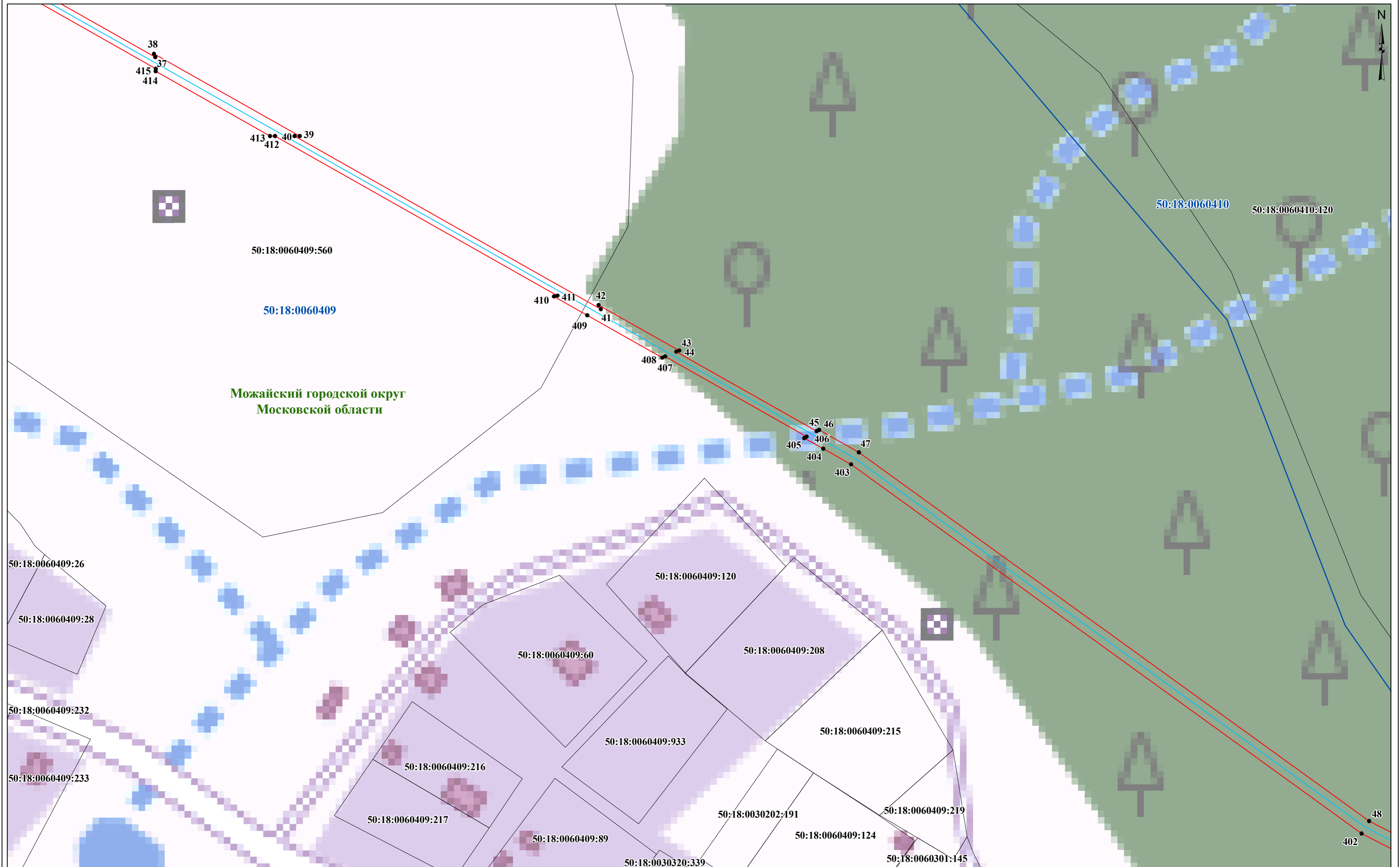
Условные обозначения:

- проектные границы публичного сервитута
- граница земельного участка, сведения о котором содержатся в ЕГРН
- граница кадастрового квартала
- проектное местоположение инженерного сооружения (газопровода)

- 50:18:0060410:120 - кадастровый номер земельного участка
- 50:18:0060409 - номер кадастрового квартала
- 1 - характерная точка проектной границы публичного сервитута
- Можайский городской округ Московской области - наименование городского округа

Масштаб 1:1 000

# Схема расположения границ публичного сервитута

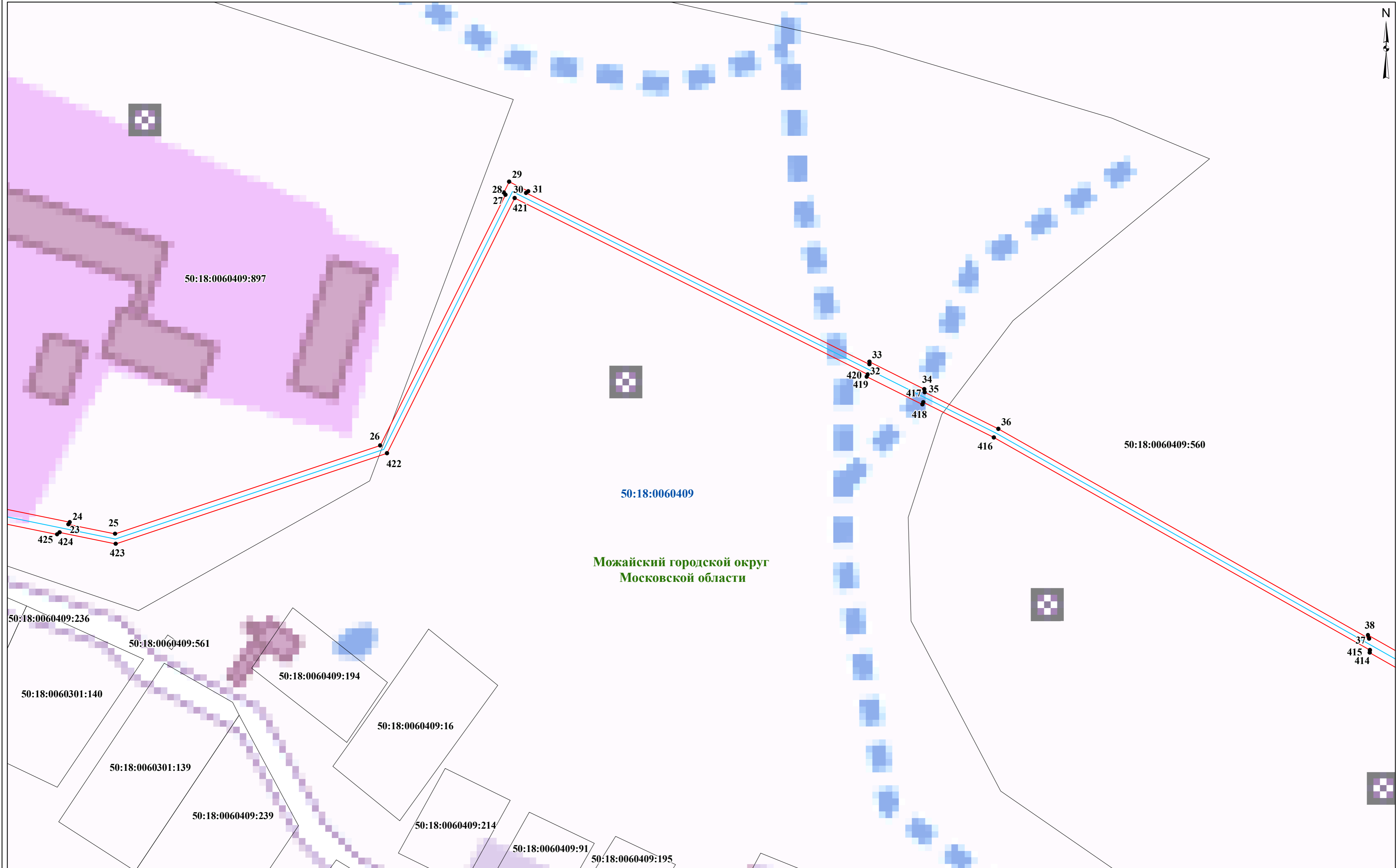


- Условные обозначения:**
- - проектные границы публичного сервитута
  - граница земельного участка, сведения о котором содержатся в ЕГРН
  - граница кадастрового квартала
  - - проектное местоположение инженерного сооружения (газопровода)

50:18:0060409:560 - кадастровый номер земельного участка  
 50:18:0060409 - номер кадастрового квартала  
 ●1 - характерная точка проектной границы публичного сервитута  
 Можайский городской округ Московской области - наименование городского округа

Масштаб 1:1 000

Схема расположения границ публичного сервитута

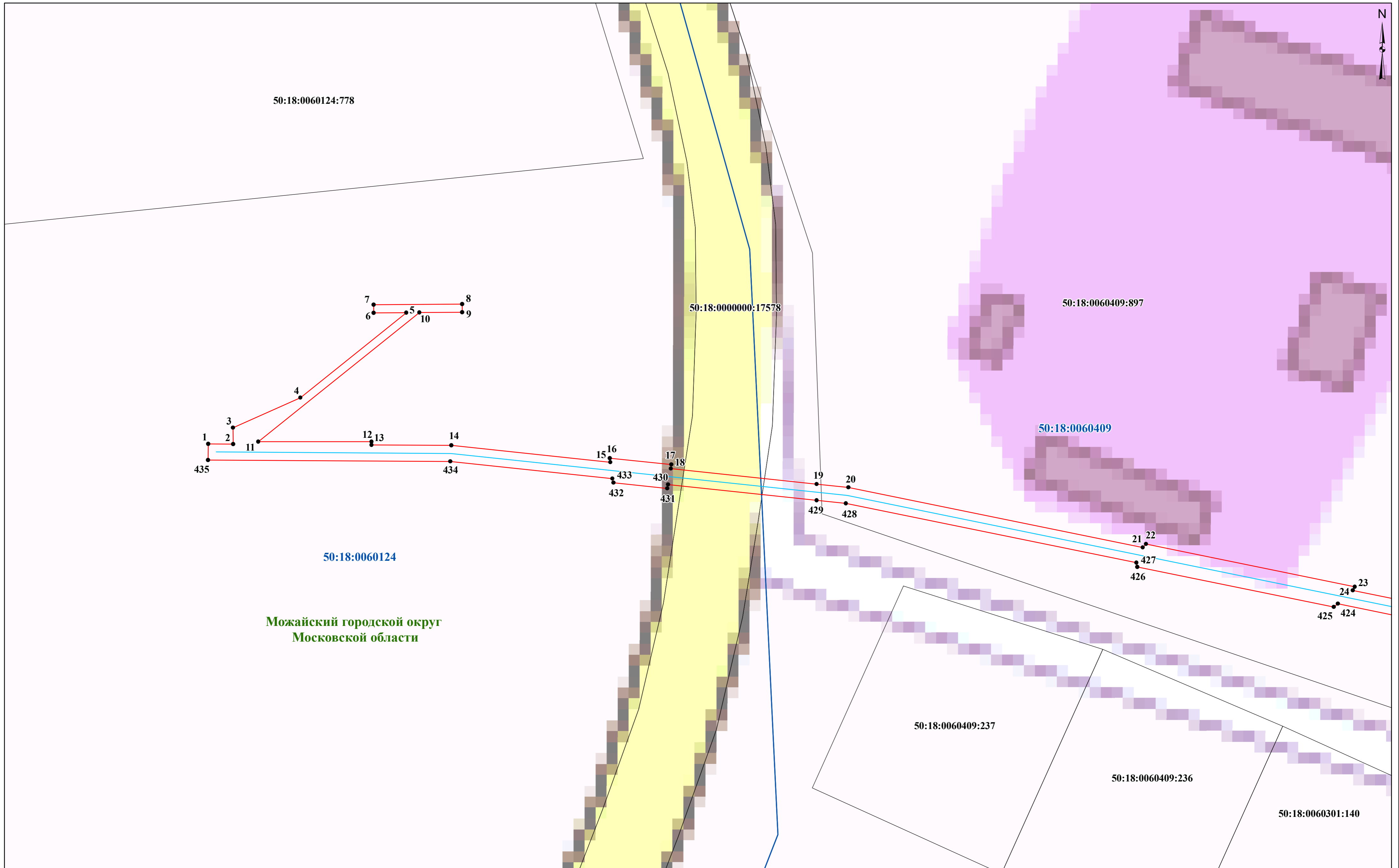


- Условные обозначения:**
- проектные границы публичного сервитута
  - граница земельного участка, сведения о котором содержатся в ЕГРН
  - граница кадастрового квартала
  - проектное местоположение инженерного сооружения (газопровода)

- 50:18:0060409:560 - кадастровый номер земельного участка
- 50:18:0060409 - номер кадастрового квартала
- 1 - характерная точка проектной границы публичного сервитута
- Можайский городской округ Московской области - наименование городского округа

Масштаб 1:1 000

Схема расположения границ публичного сервитута



Условные обозначения:

- - проектные границы публичного сервитута
- граница земельного участка, сведения о котором содержатся в ЕГРН
- граница кадастрового квартала
- - проектное местоположение инженерного сооружения (газопровода)

- 50:18:0060409:237 - кадастровый номер земельного участка
- 50:18:0060124 - номер кадастрового квартала
- 1 - характерная точка проектной границы публичного сервитута
- Можайский городской округ Московской области - наименование городского округа

Масштаб 1:600